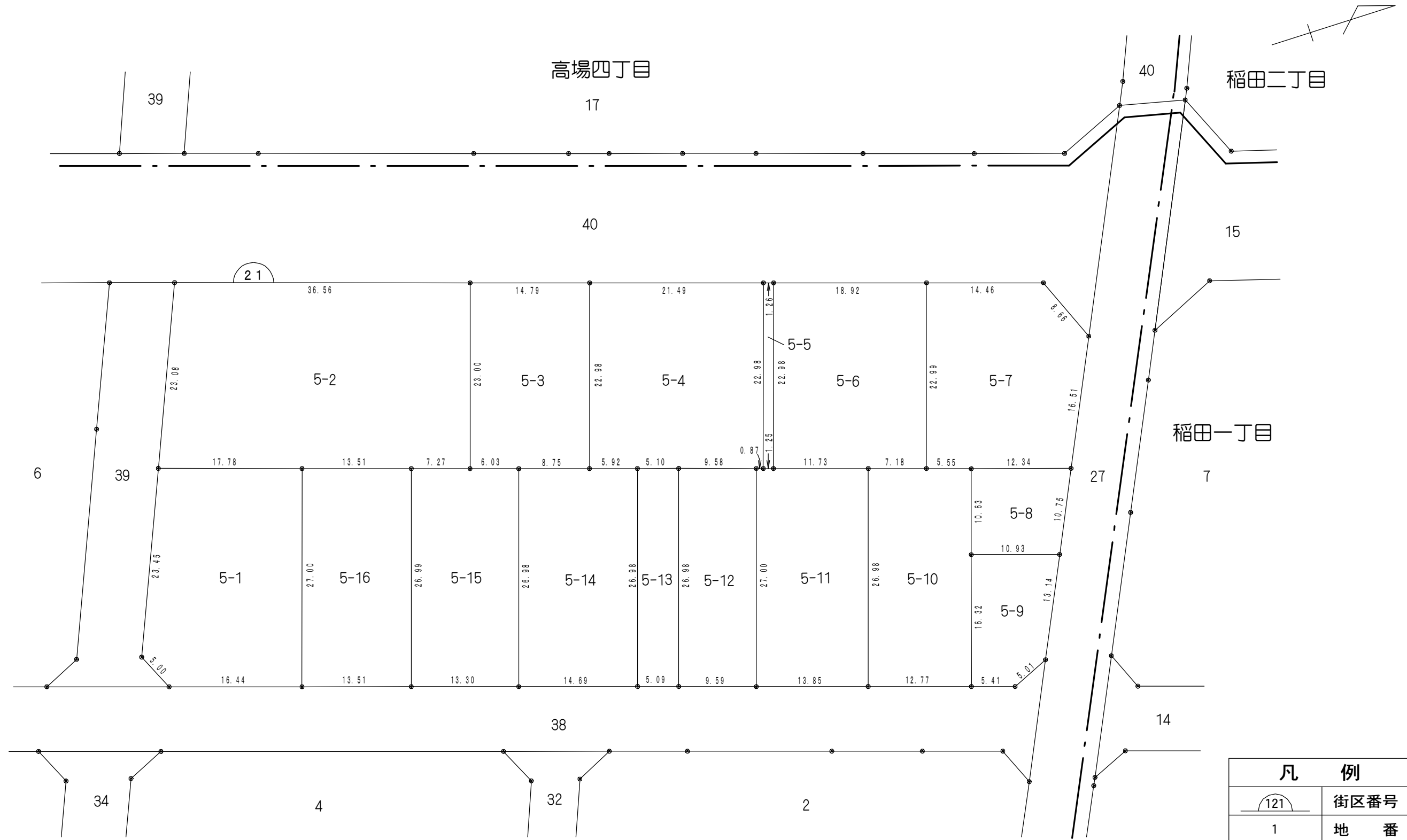


換 地 図

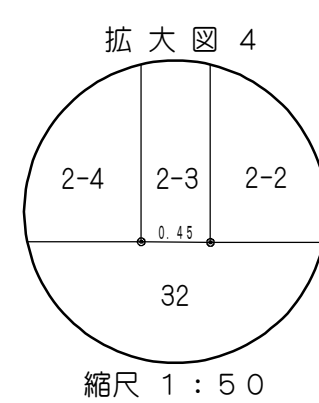
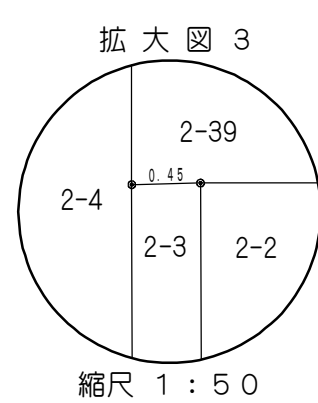
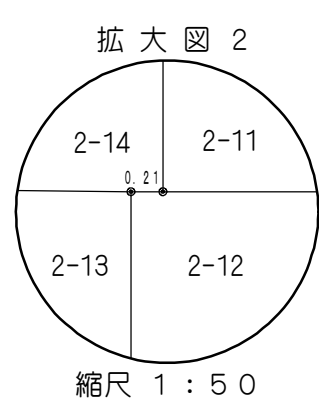
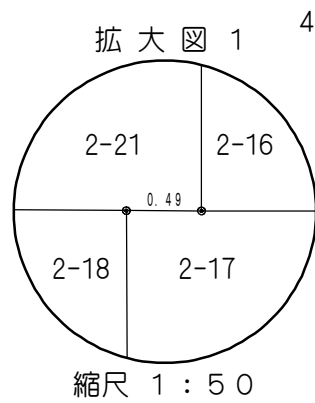
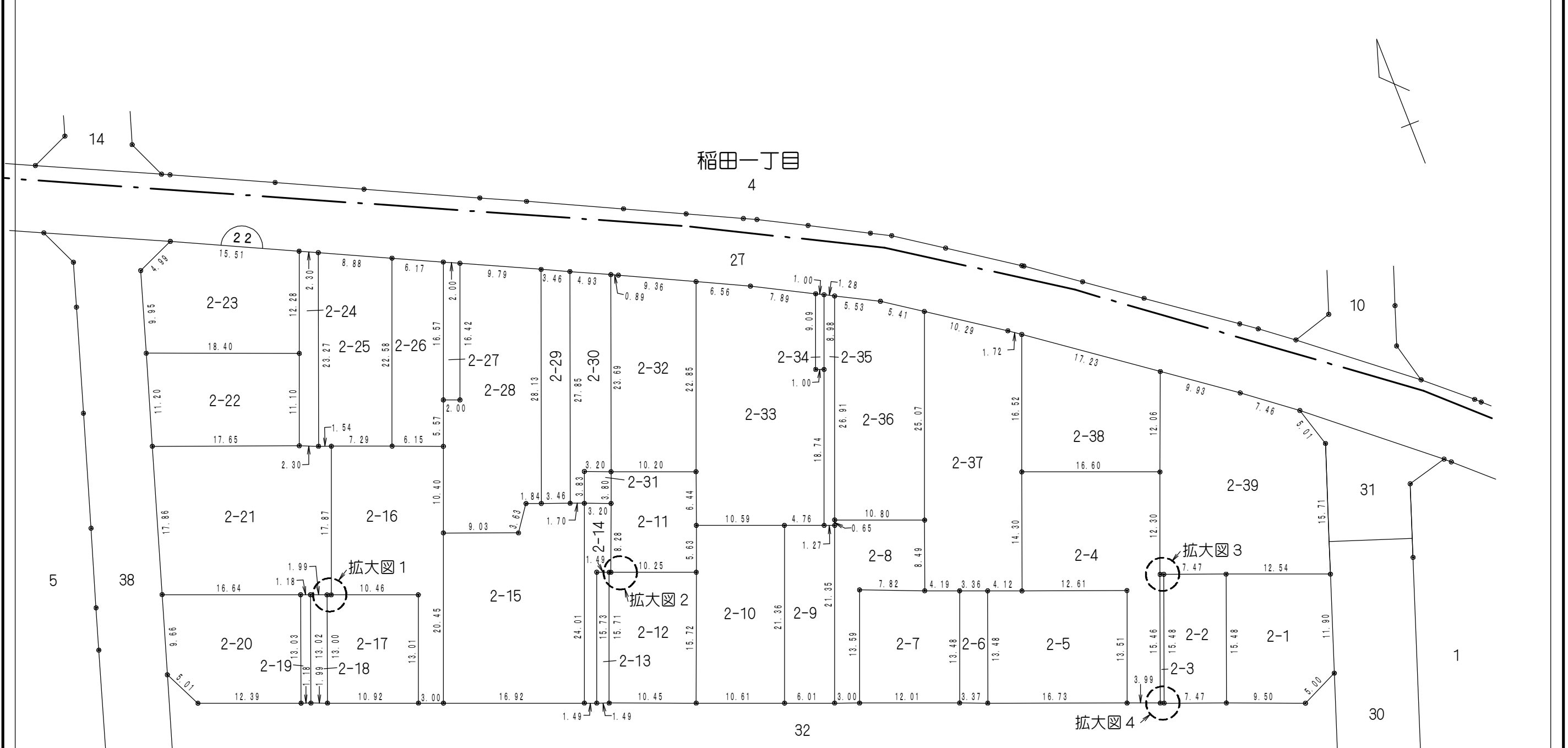
所 在 ひたちなか市高場一丁目



| 凡 例 | |
|-----|-------|
| | 街区番号 |
| | 地 番 |
| | 曲り点 |
| | 辺長(m) |
| | 換地位置 |

換地 図

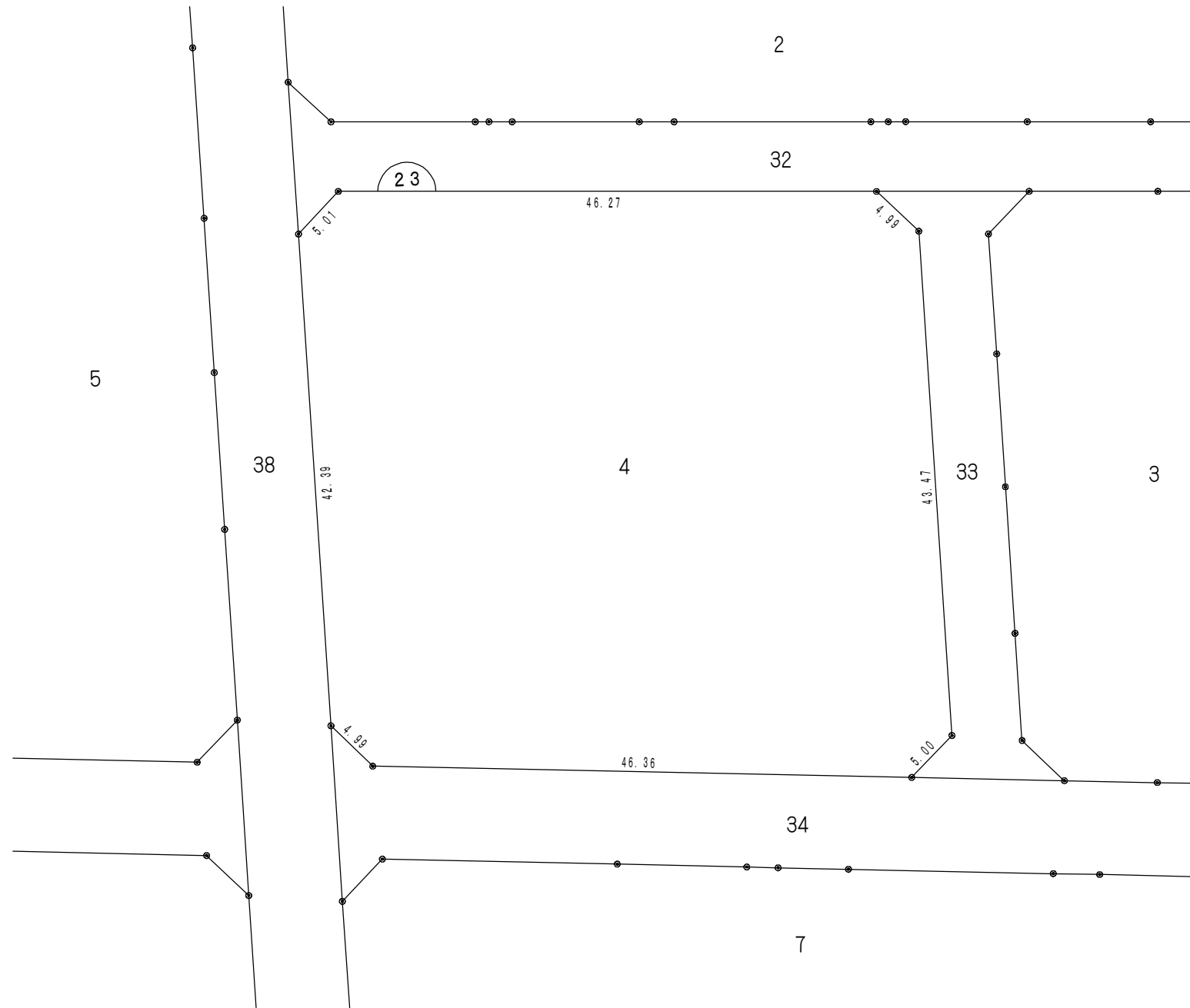
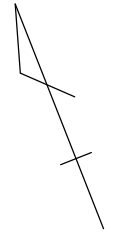
所在 ひたちなか市高場一丁目



| 凡 例 | |
|-------|-------|
| | 街区番号 |
| 1 | 地 番 |
| | 曲り点 |
| 20.00 | 辺長(m) |
| | 換地位置 |

換 地 図

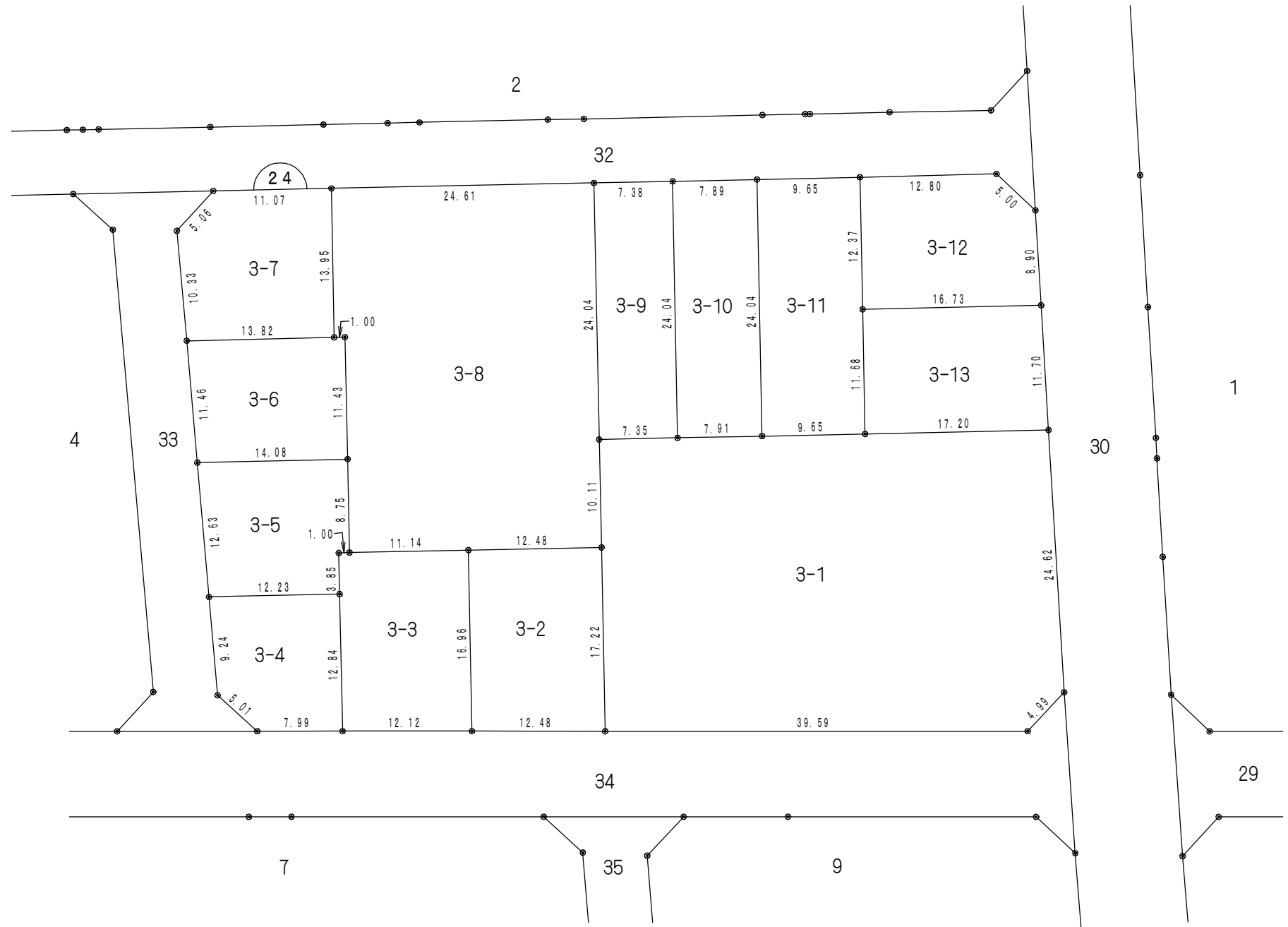
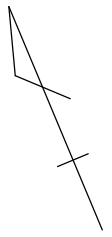
所 在 ひたちなか市高場一丁目



| 凡 例 | |
|-------|-------|
| | 街区番号 |
| 1 | 地 番 |
| | 曲り点 |
| 20.00 | 辺長(m) |
| | 換地位置 |

換地 図

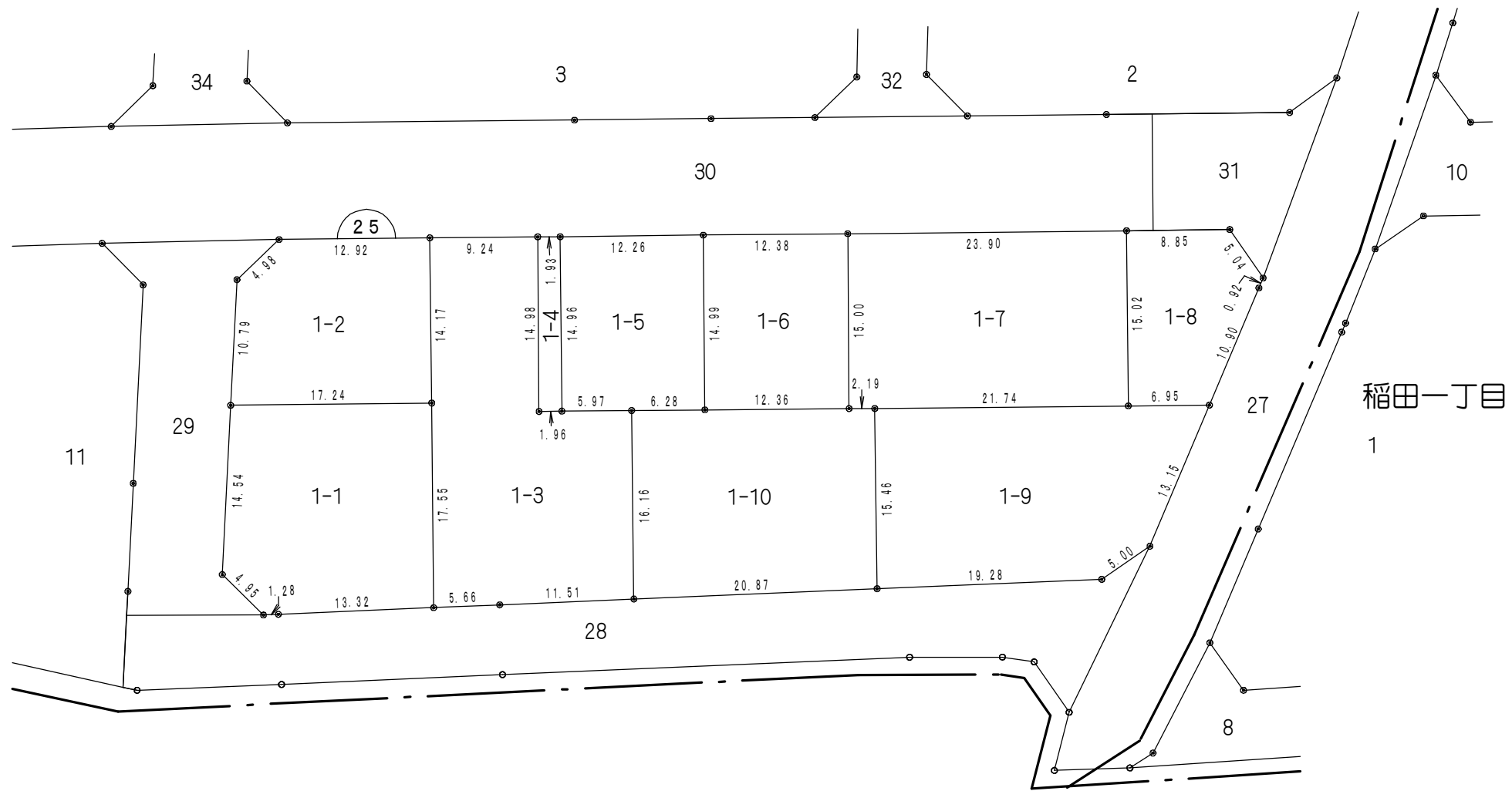
所在 ひたちなか市高場一丁目



| 凡 例 | |
|-------|-------|
| | 街区番号 |
| 1 | 地 番 |
| | 曲り点 |
| 20.00 | 辺長(m) |
| | 換地位置 |

換 地 図

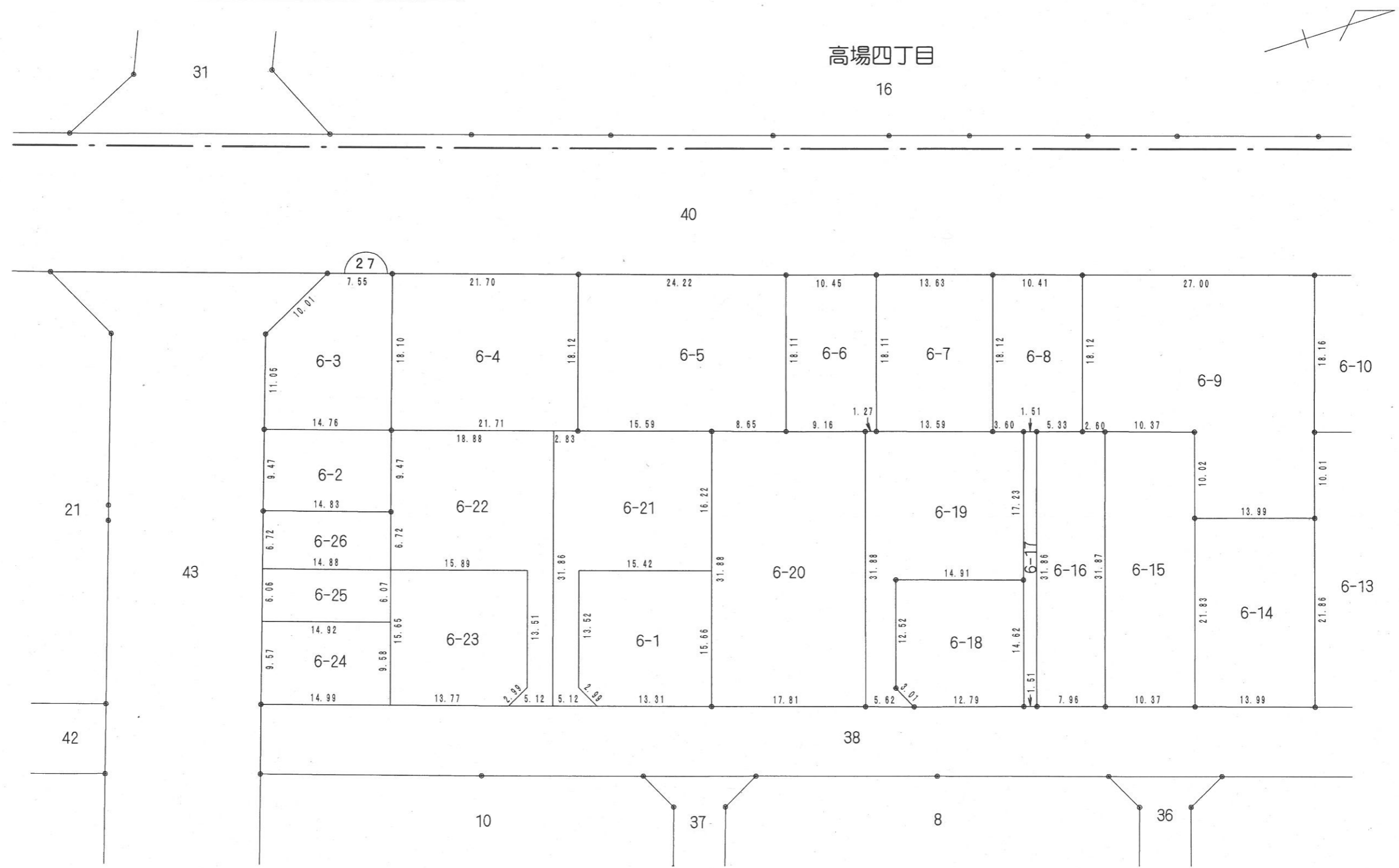
所 在 | ひたちなか市高場一丁目



| 凡 例 | |
|-------|-------|
| | 街区番号 |
| 1 | 地 番 |
| | 曲り点 |
| 20.00 | 辺長(m) |
| | 換地位置 |

換 地 図

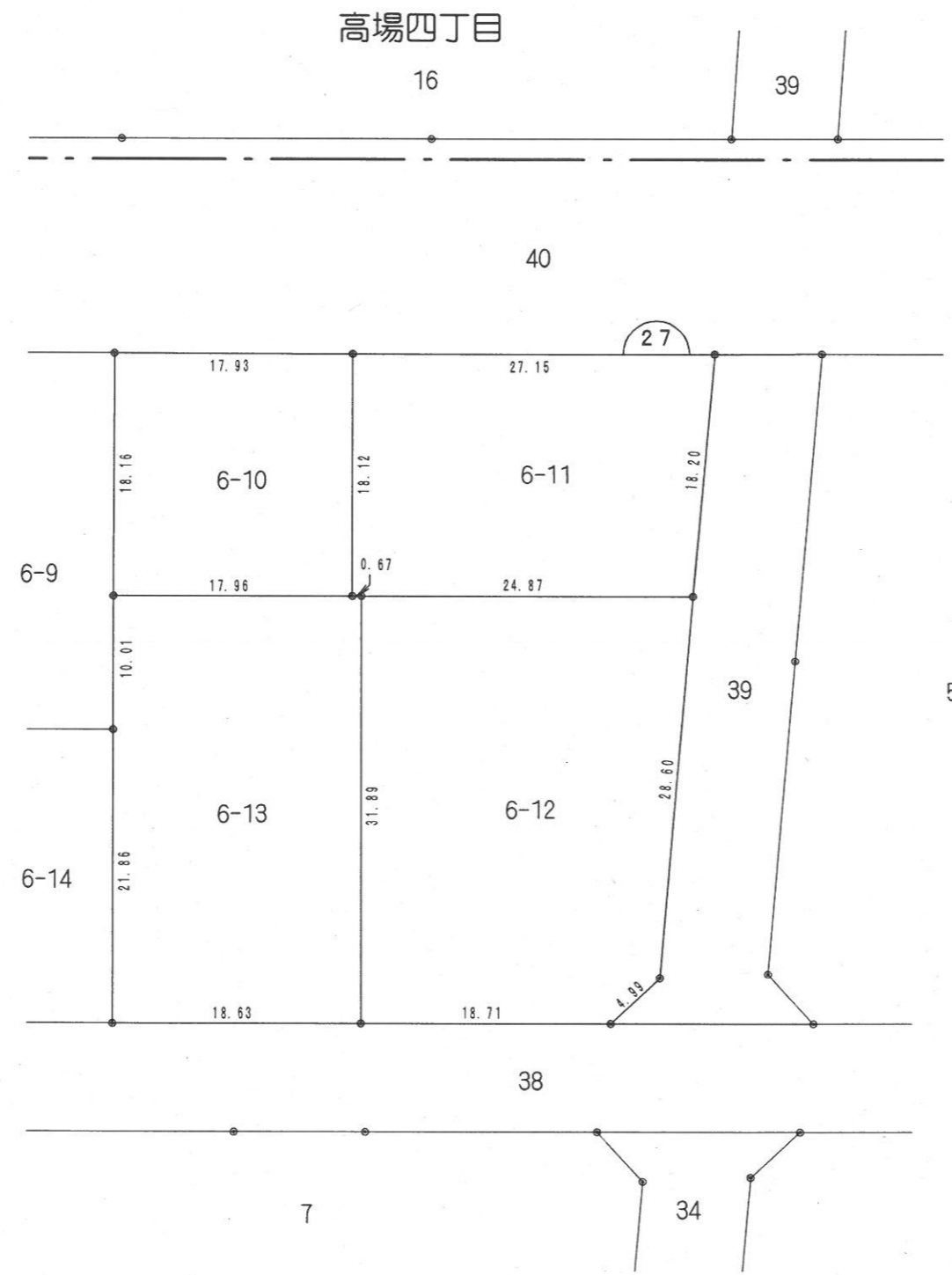
所 在 ひたちなか市高場一丁目



| 凡 例 | |
|-----|-------|
| | 街区番号 |
| | 地 番 |
| | 曲り点 |
| | 辺長(m) |
| | 換地位置 |

換 地 図

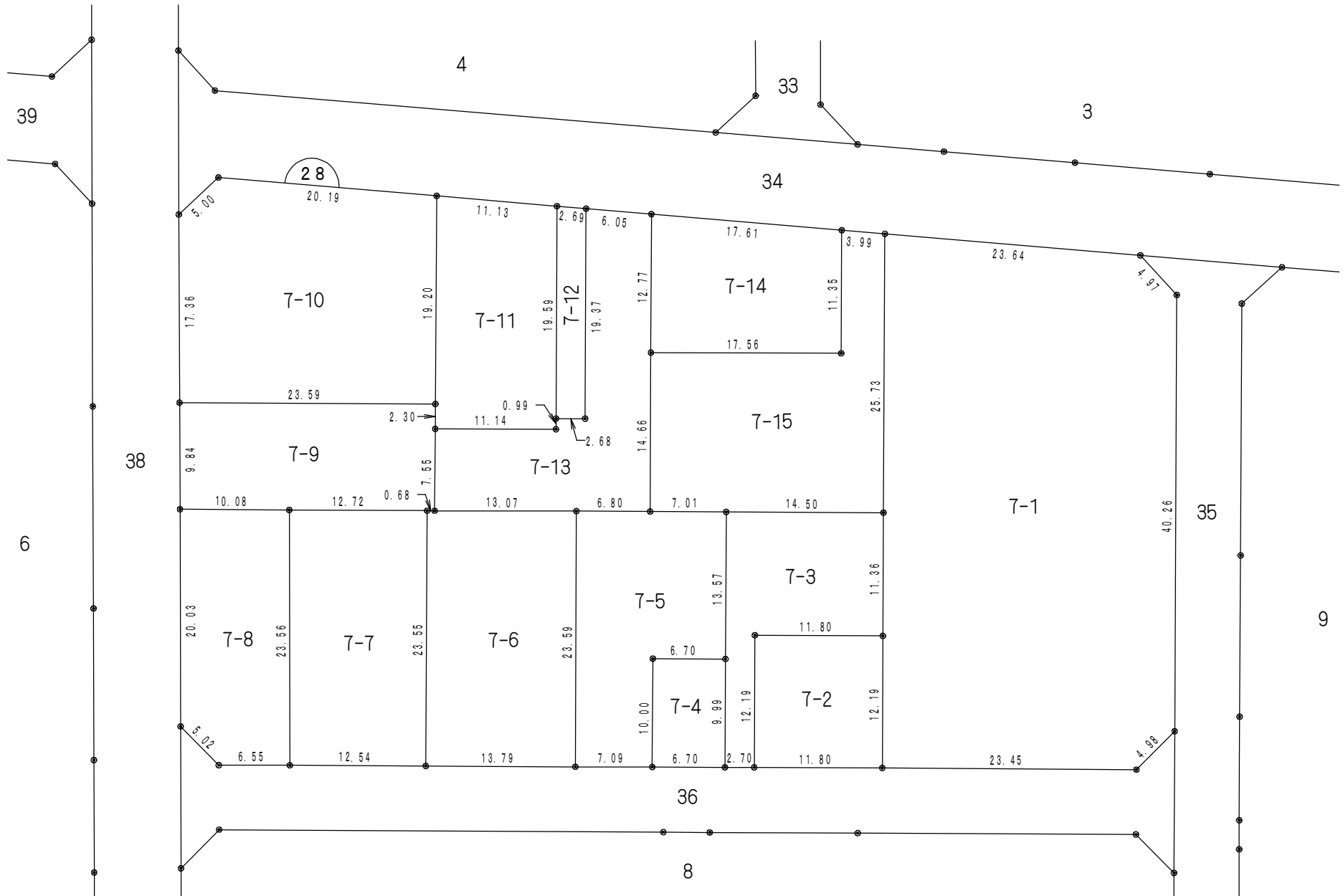
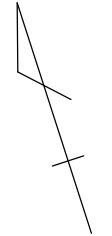
所 在 ひたちなか市高場一丁目



| 凡 例 | |
|-------|-------|
| | 街区番号 |
| 1 | 地 番 |
| | 曲り点 |
| 20.00 | 辺長(m) |
| | 換地位置 |

換地 図

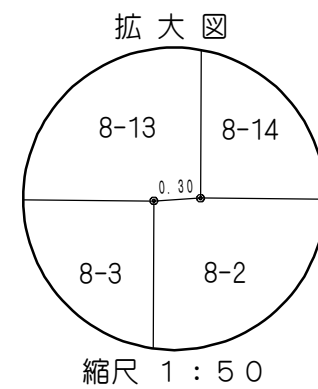
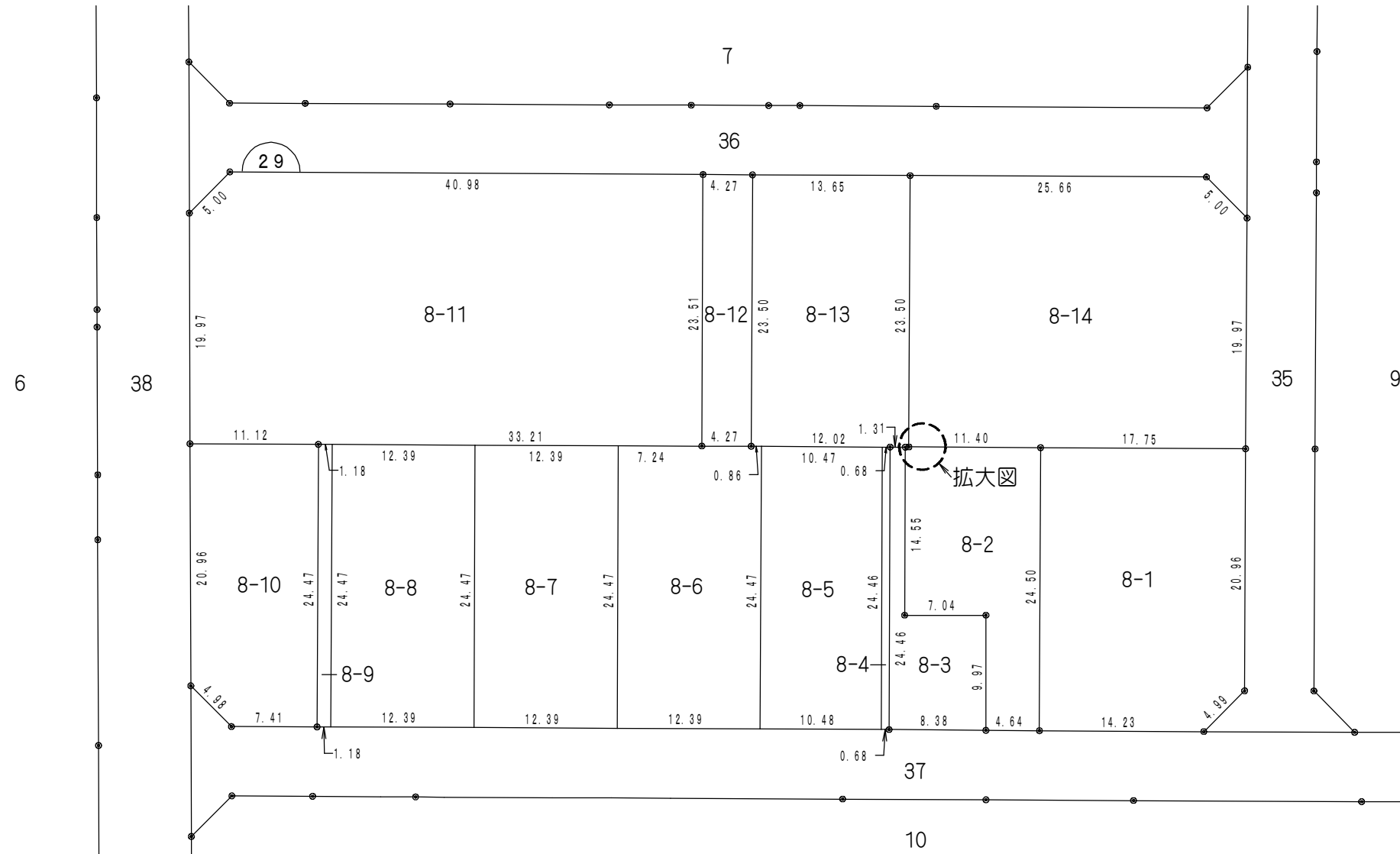
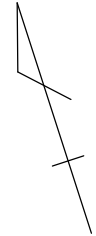
所 在 ひたちなか市高場一丁目



| 凡 例 | |
|-------|-------|
| | 街区番号 |
| 1 | 地 番 |
| | 曲り点 |
| 20.00 | 辺長(m) |
| | 換地位置 |

換 地 図

所 在 ひたちなか市高場一丁目

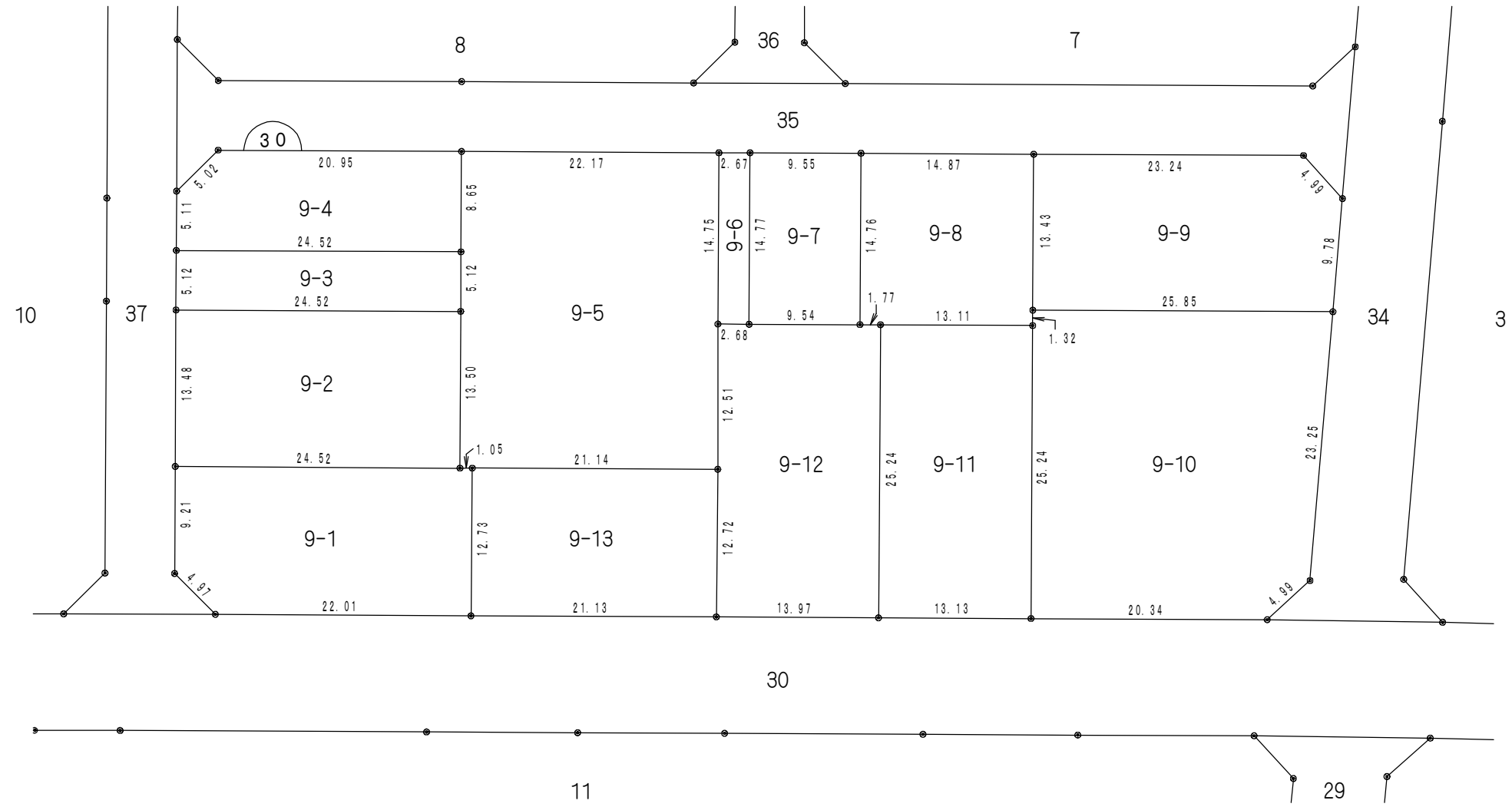


縮尺 1 : 50

| 凡 例 | |
|-------|-------|
| | 街区番号 |
| 1 | 地 番 |
| | 曲り点 |
| 20.00 | 辺長(m) |
| | 換地位置 |

換地 図

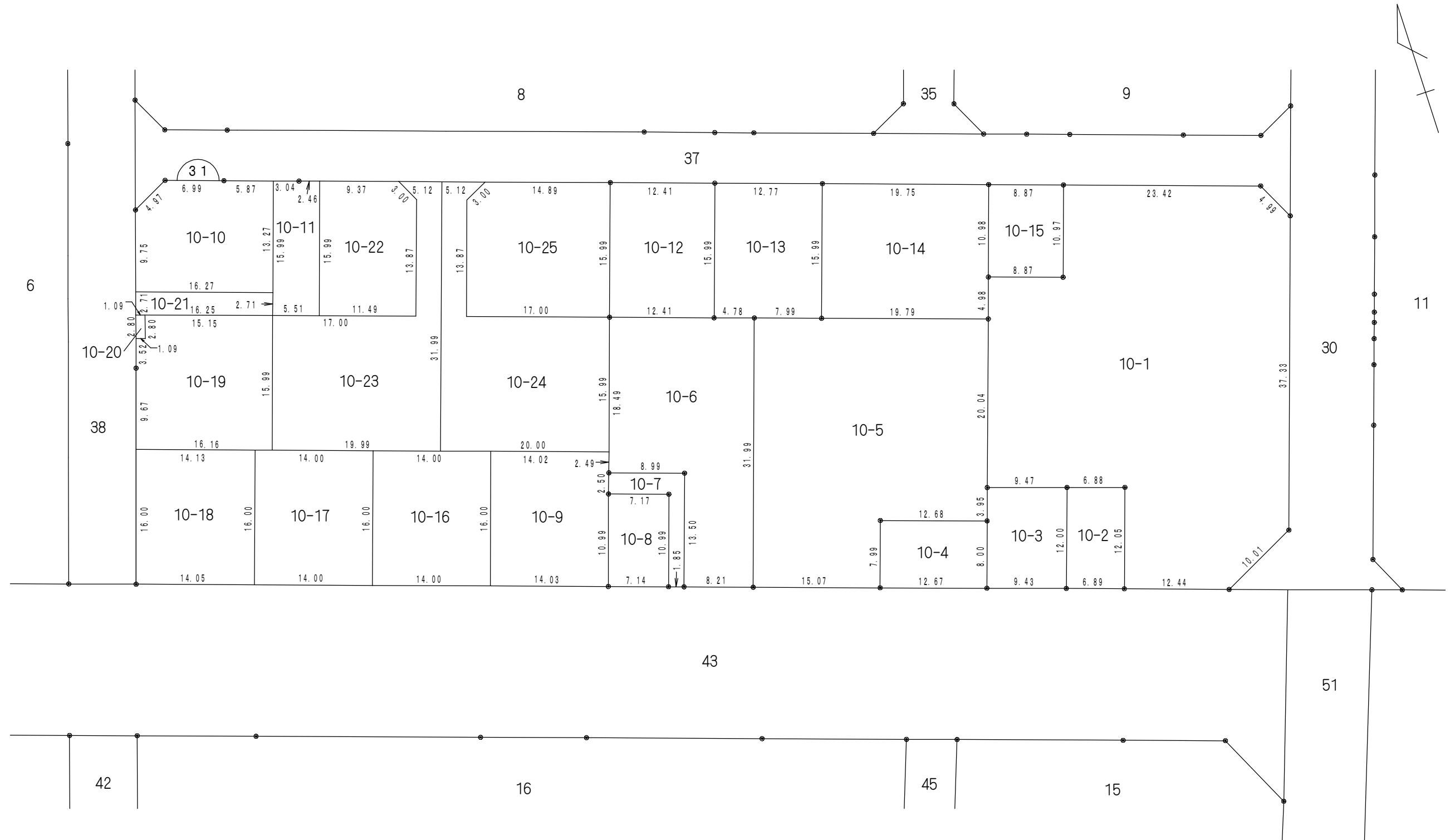
所在 | ひたちなか市高場一丁目



| 凡 例 | |
|-------|-------|
| | 街区番号 |
| 1 | 地 番 |
| | 曲り点 |
| 20.00 | 辺長(m) |
| | 換地位置 |

換地 図

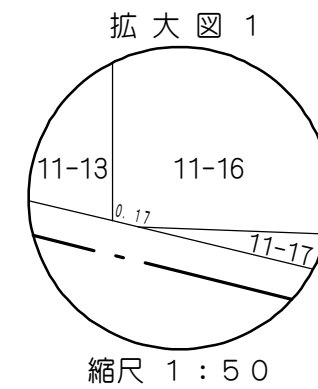
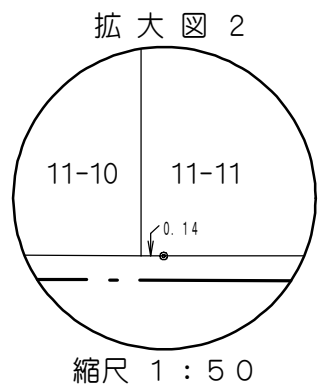
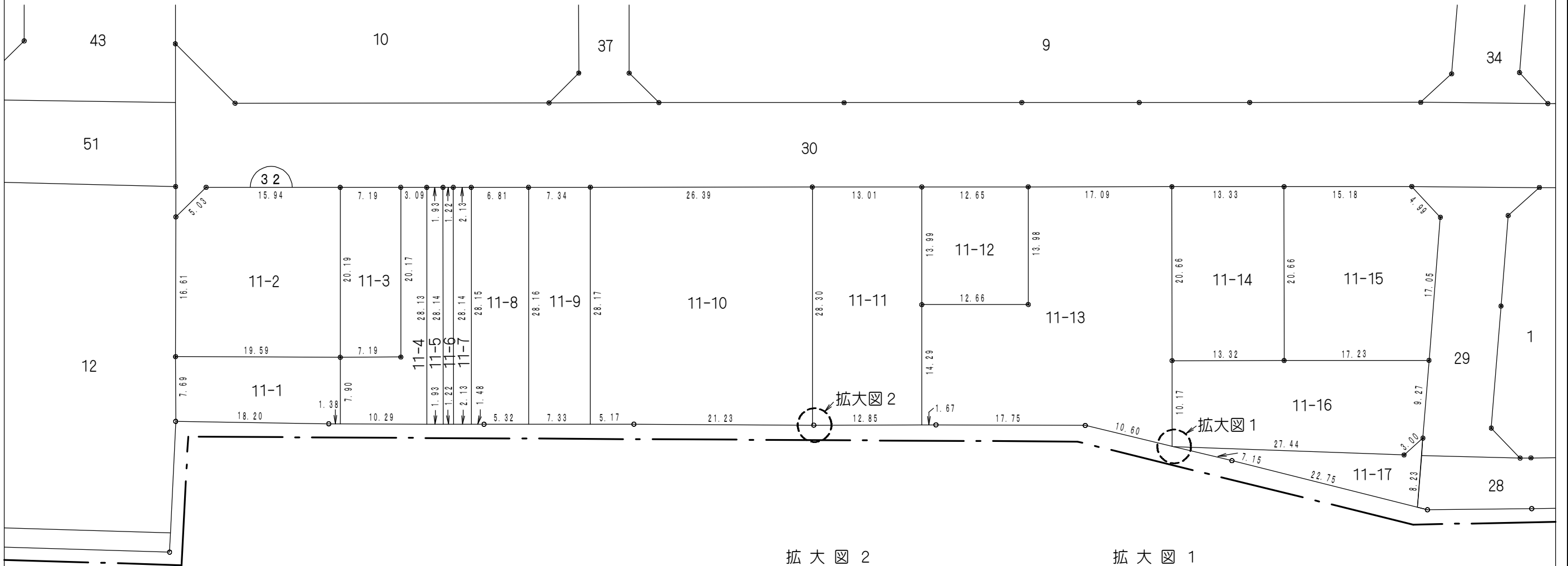
所在 ひたちなか市高場一丁目



| 凡 例 | |
|-----|-------|
| | 街区番号 |
| | 地 番 |
| | 曲り点 |
| | 辺長(m) |
| | 換地位置 |

換地 図

所在 ひたちなか市高場一丁目

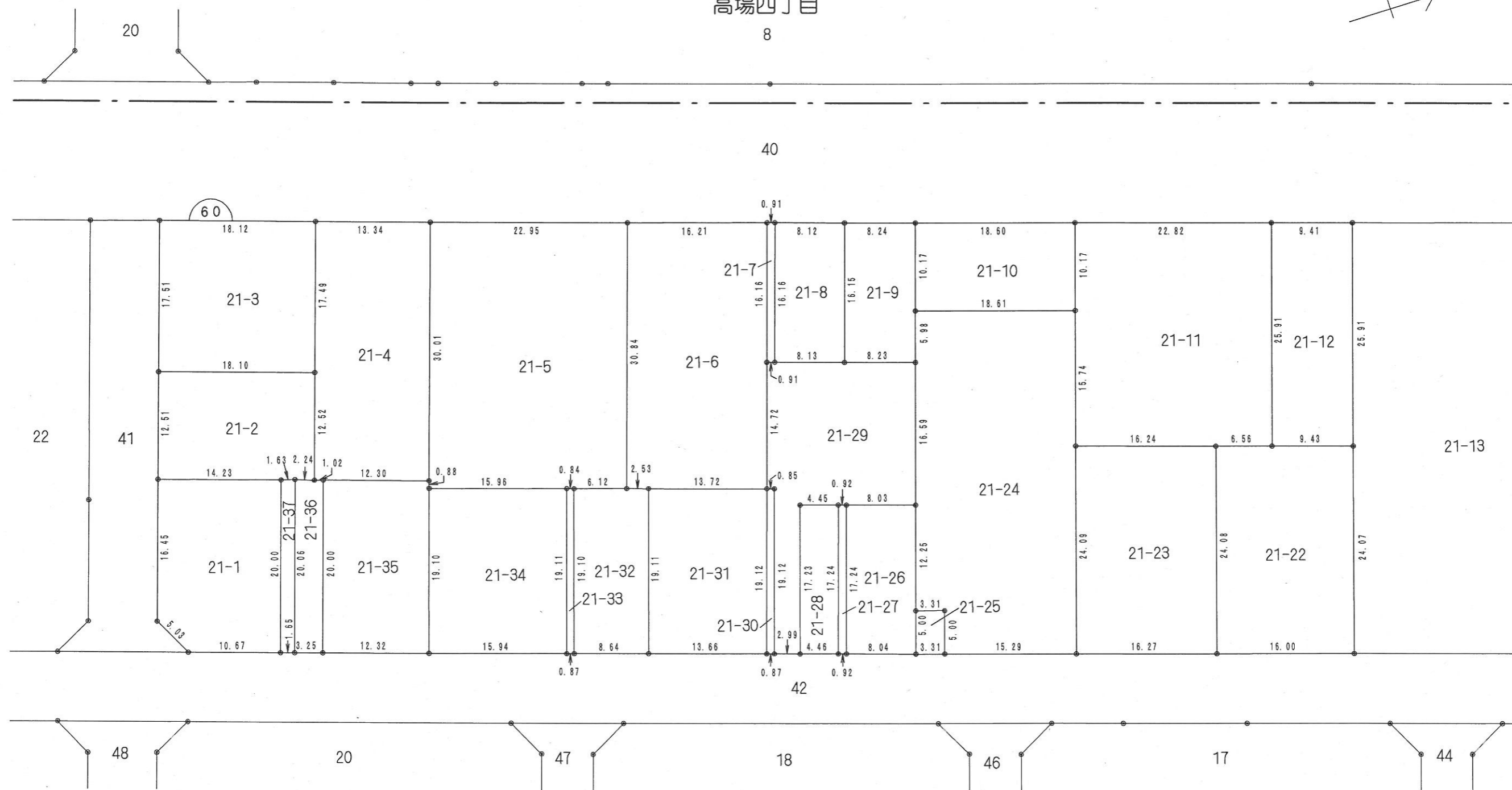


| 凡 例 | |
|-----|-------|
| | 街区番号 |
| | 地 番 |
| | 曲り点 |
| | 辺長(m) |
| | 換地位置 |

換 地 図

所 在 ひたちなか市高場一丁目

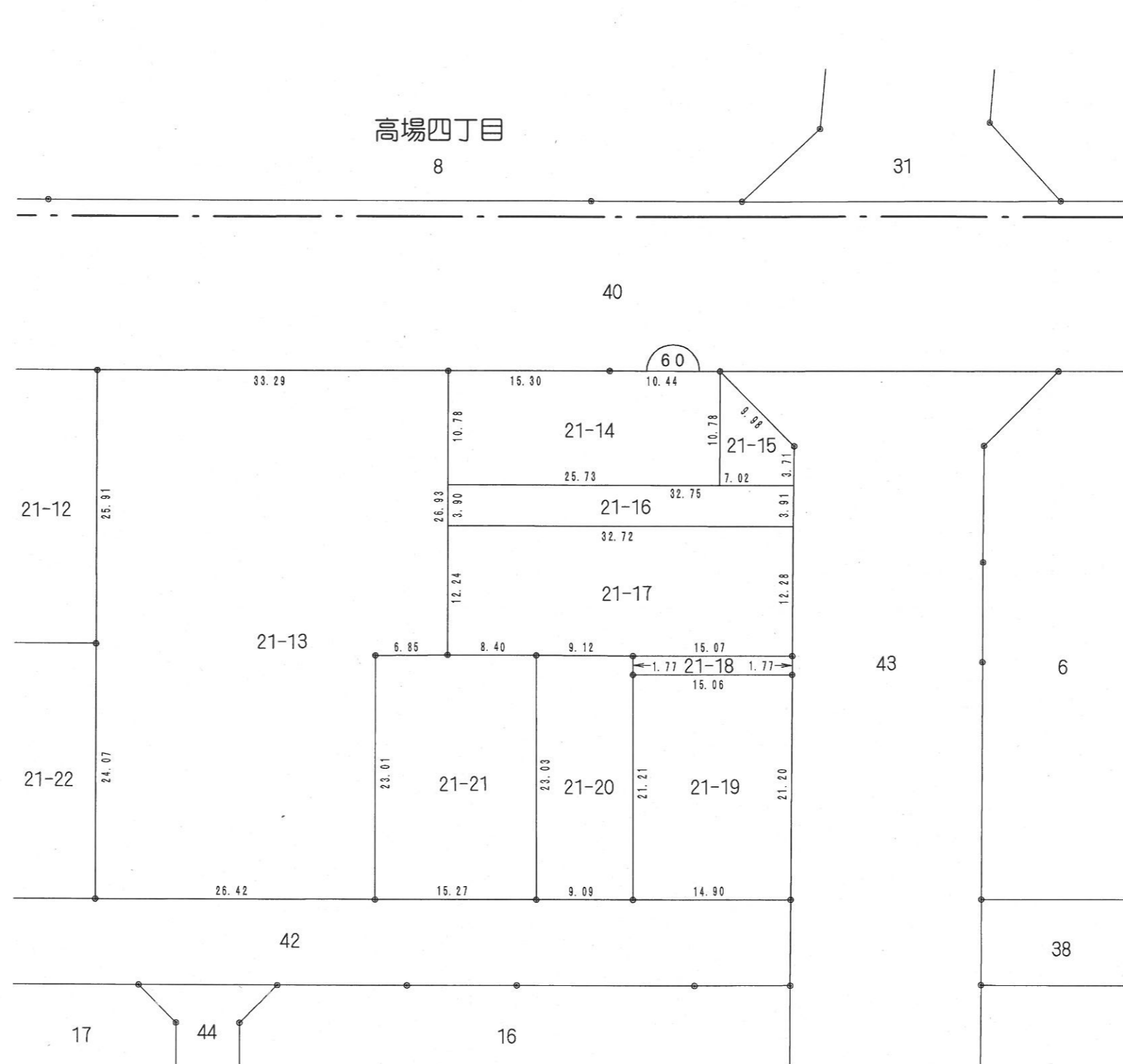
高場四丁目



| 凡 例 | |
|-------|-------|
| | 街区番号 |
| 1 | 地 番 |
| | 曲り点 |
| 20.00 | 辺長(m) |
| | 換地位置 |

換 地 図

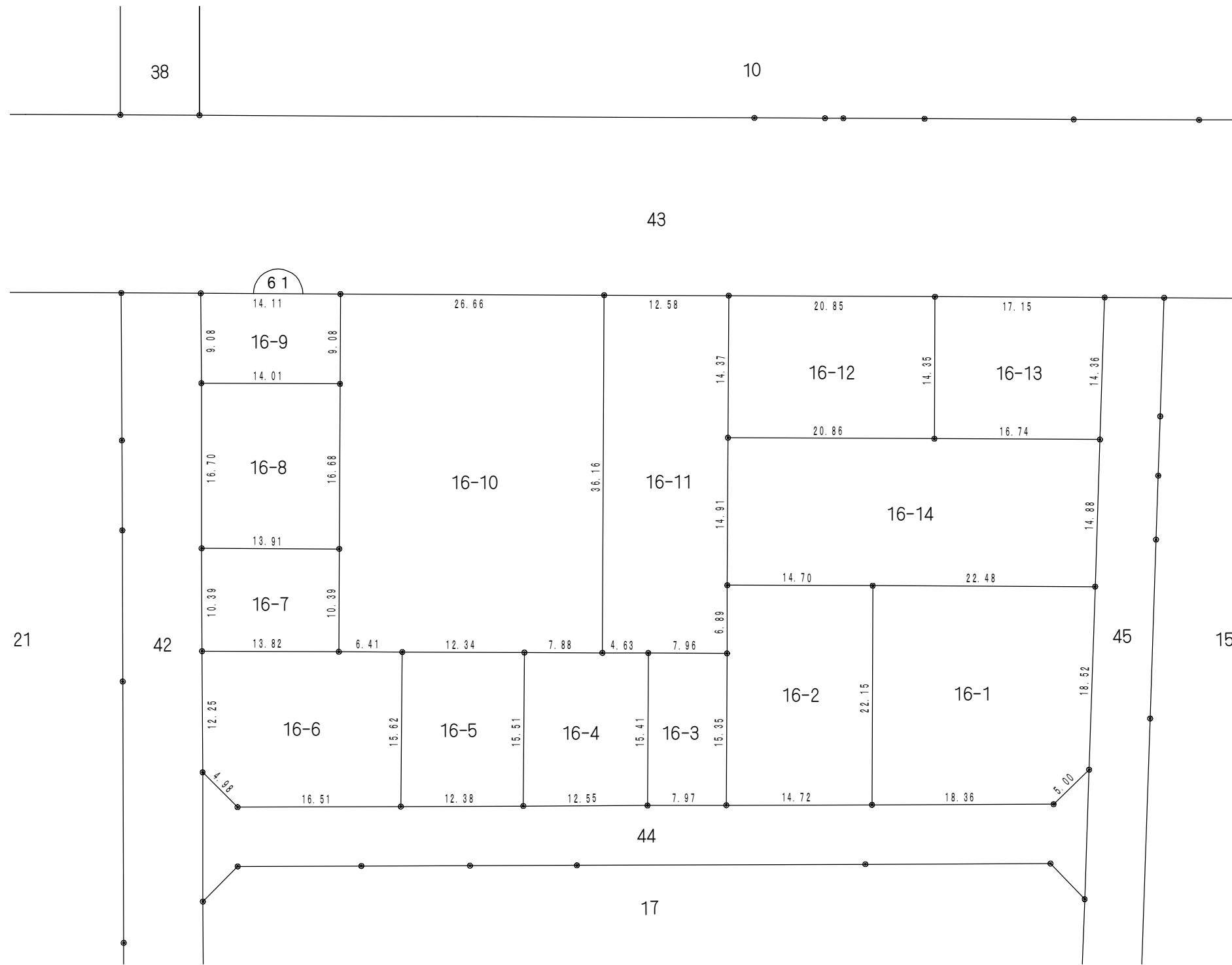
所 在 ひたちなか市高場一丁目



| 凡 例 | |
|-----|-------|
| | 街区番号 |
| | 地 番 |
| | 曲り点 |
| | 辺長(m) |
| | 換地位置 |

換 地 図

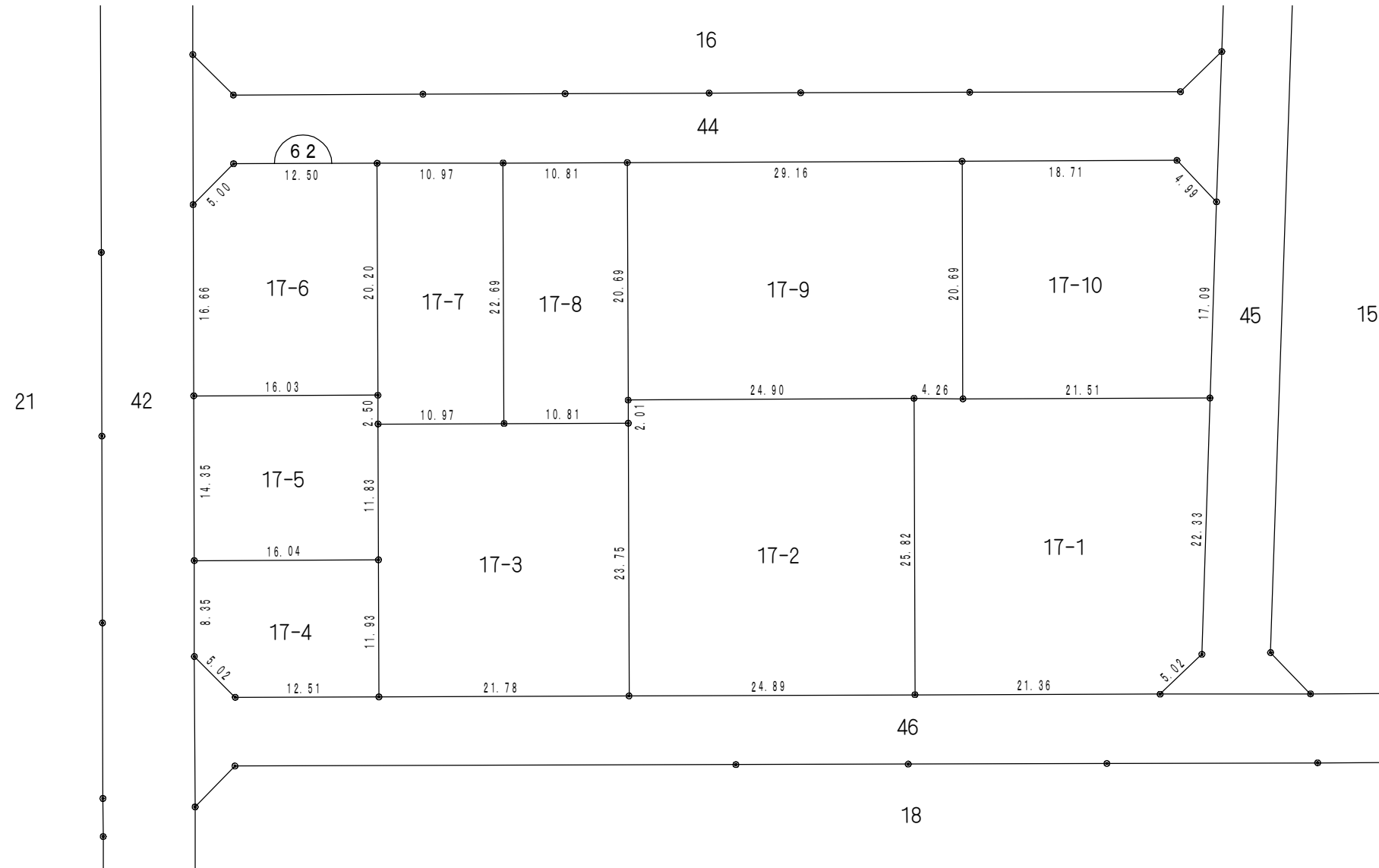
所 在 ひたちなか市高場一丁目



| 凡 例 | |
|-------|-------|
| | 街区番号 |
| 1 | 地 番 |
| | 曲り点 |
| 20.00 | 辺長(m) |
| | 換地位置 |

換 地 図

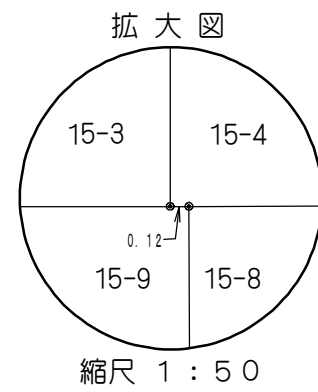
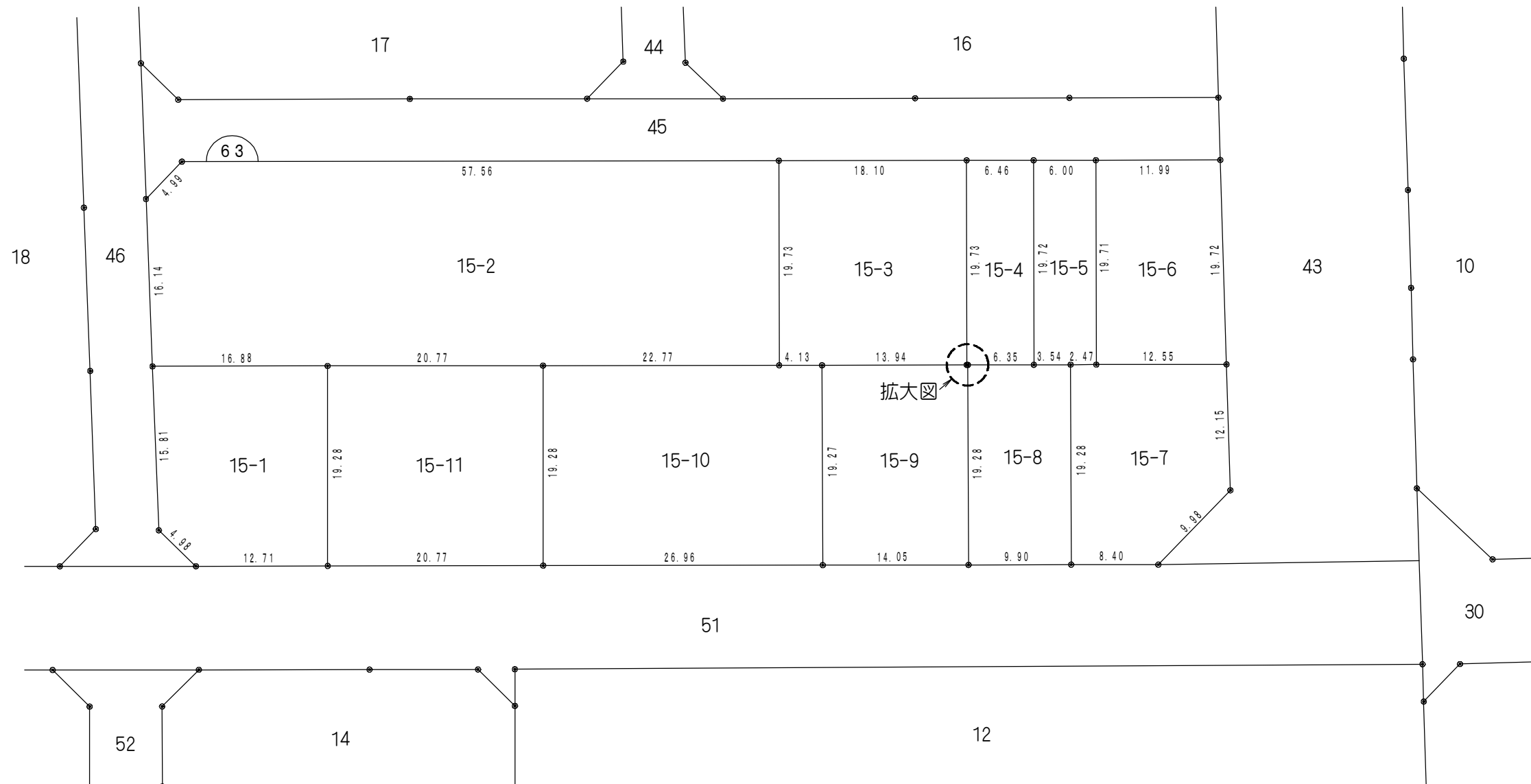
所 在 ひたちなか市高場一丁目



| 凡 例 | |
|-------|-------|
| | 街区番号 |
| 1 | 地 番 |
| | 曲り点 |
| 20.00 | 辺長(m) |
| | 換地位置 |

換地 図

所在 ひたちなか市高場一丁目

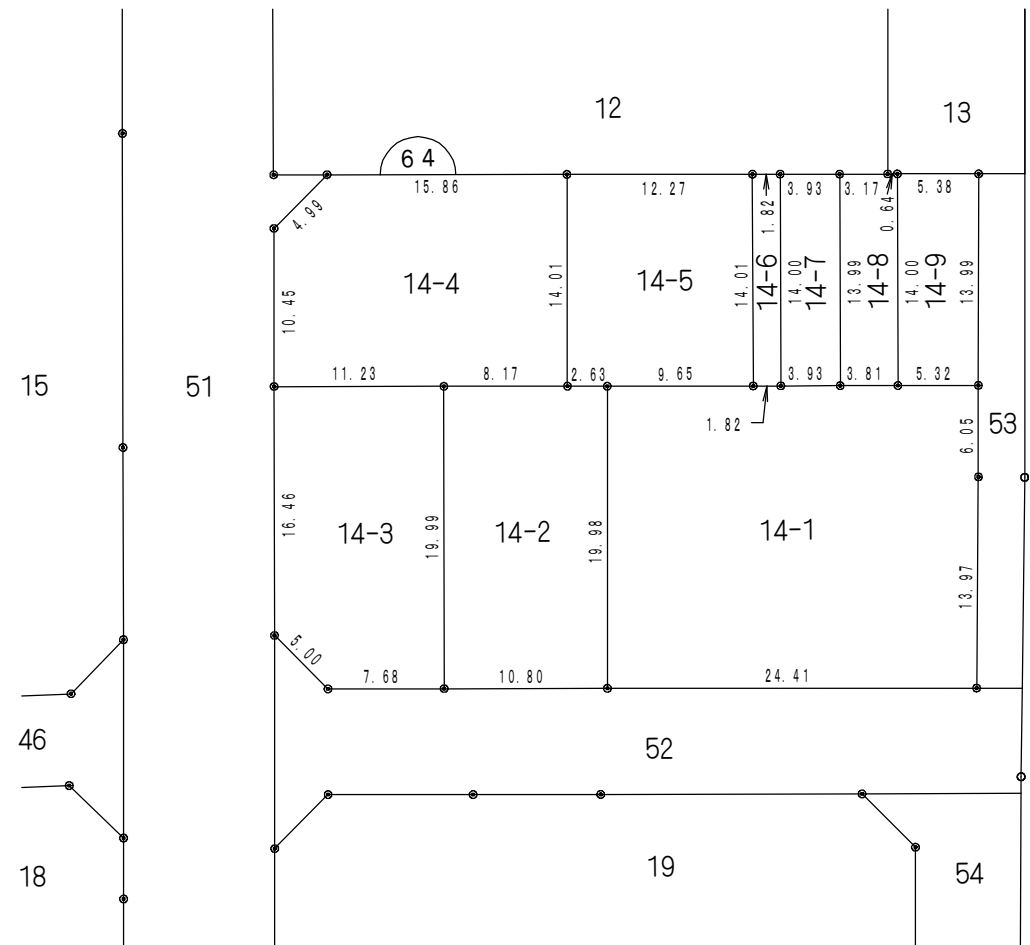
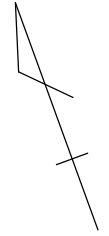


縮尺 1 : 50

| 凡 例 | |
|-----|-------|
| | 街区番号 |
| 1 | 地 番 |
| | 曲り点 |
| | 辺長(m) |
| | 換地位置 |

換 地 図

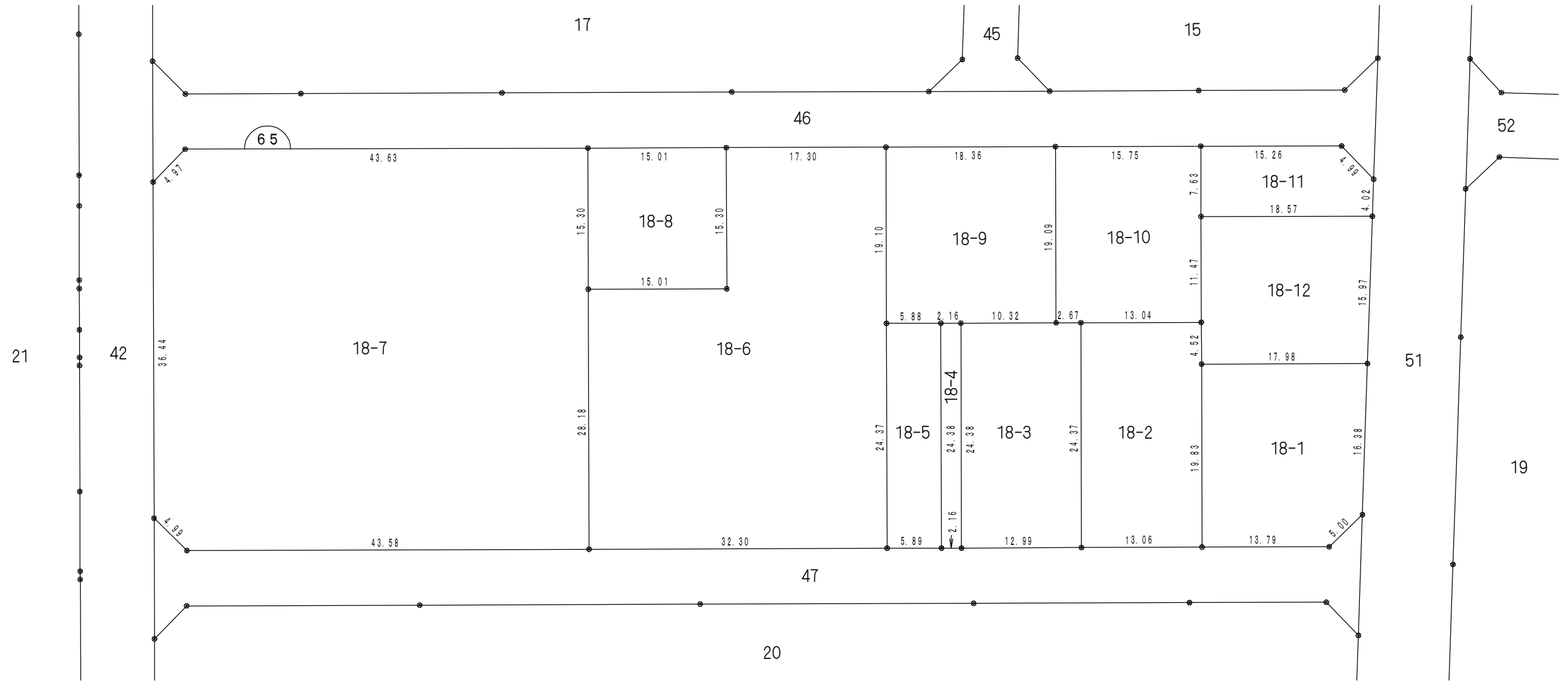
所 在 ひたちなか市高場一丁目



| 凡 例 | |
|-------|-------|
| | 街区番号 |
| 1 | 地 番 |
| | 曲り点 |
| 20.00 | 辺長(m) |
| | 換地位置 |

換地 図

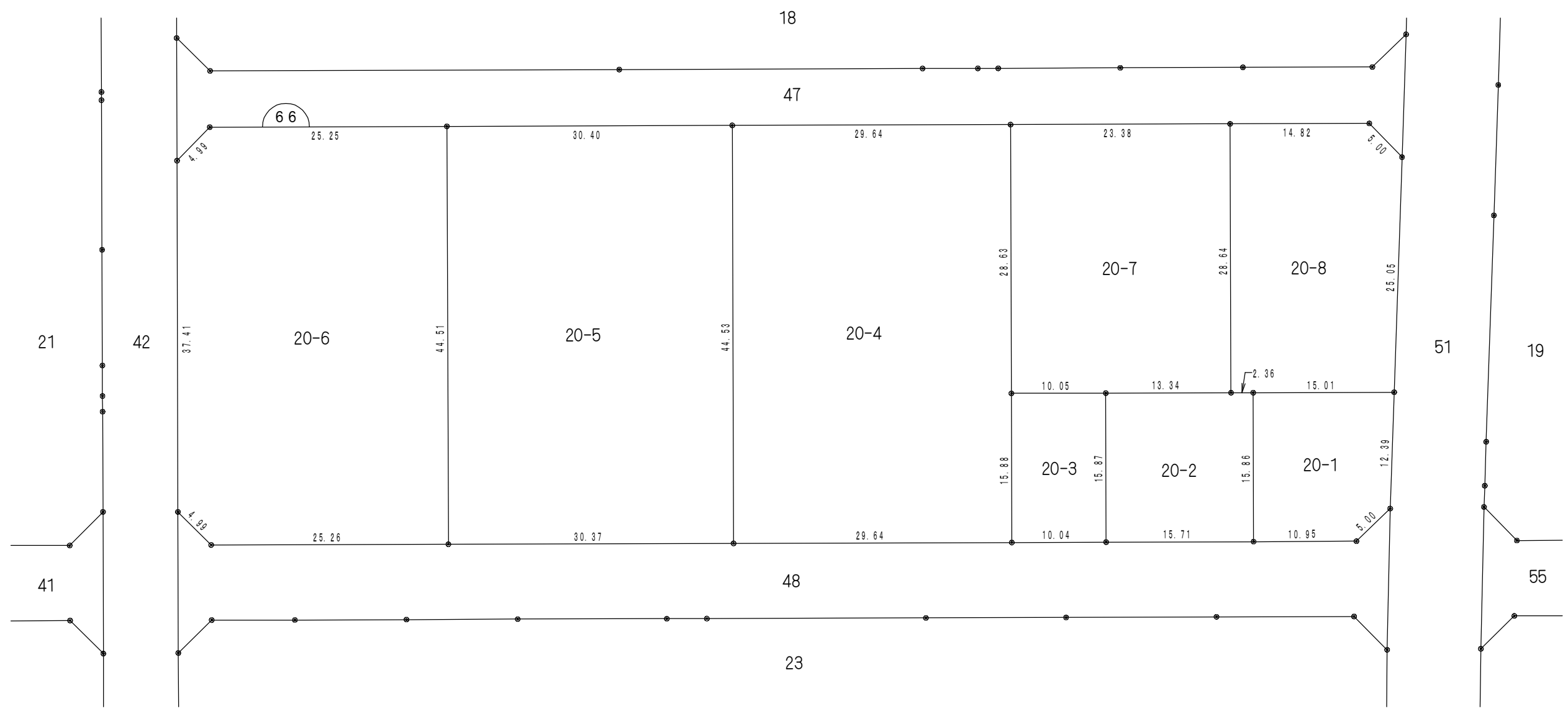
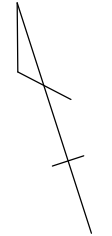
所在 ひたちなか市高場一丁目



| 凡 例 | |
|-------|-------|
| | 街区番号 |
| 1 | 地 番 |
| | 曲り点 |
| 20.00 | 辺長(m) |
| | 換地位置 |

換地 図

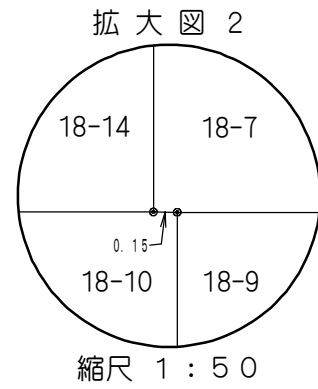
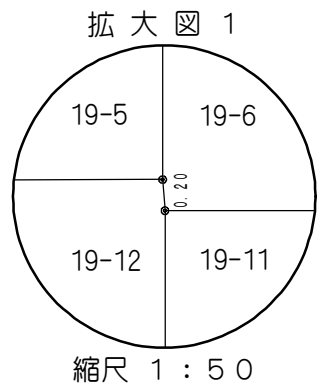
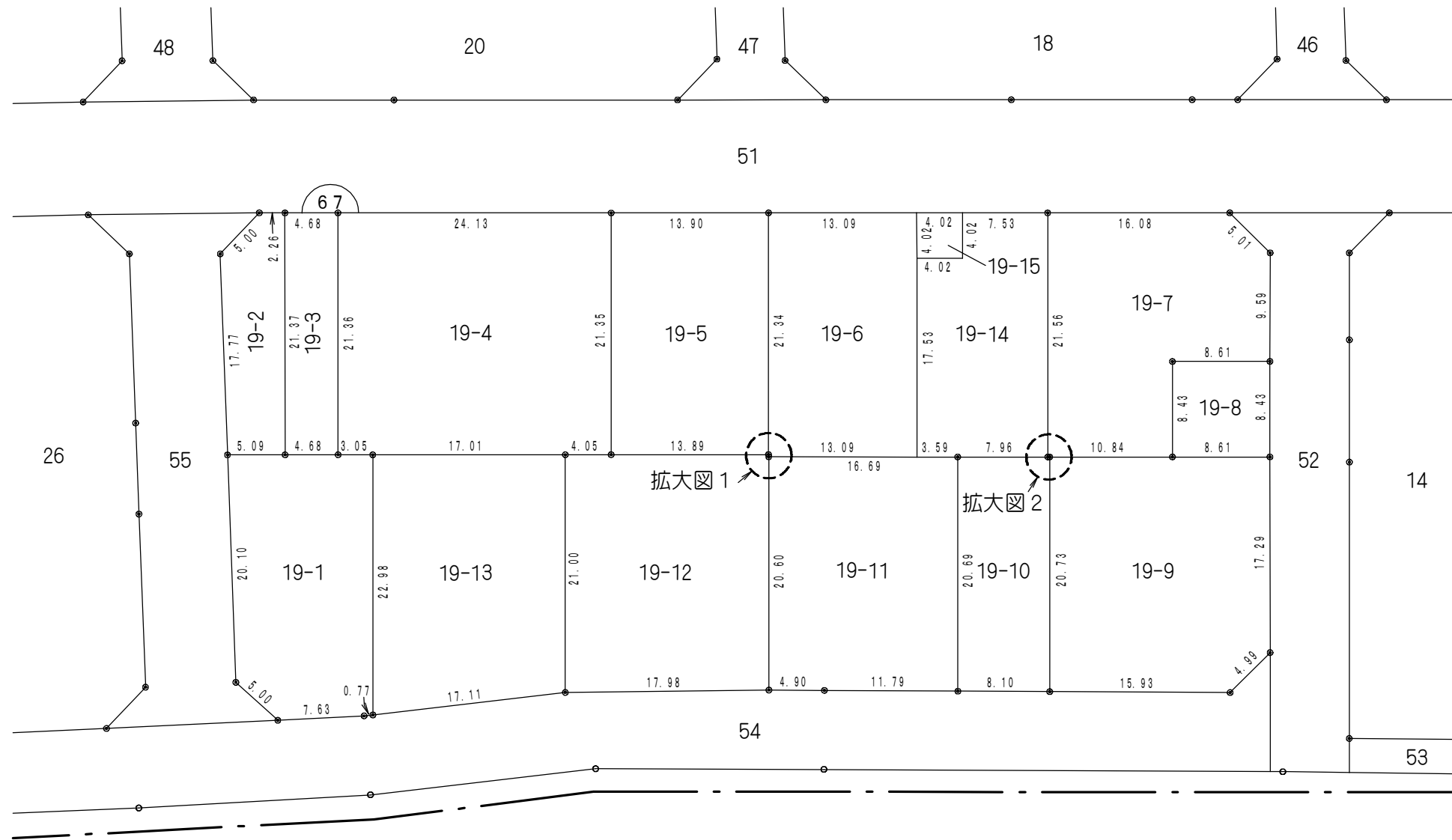
所在 ひたちなか市高場一丁目



| 凡 例 | |
|-------|-------|
| | 街区番号 |
| 1 | 地 番 |
| | 曲り点 |
| 20.00 | 辺長(m) |
| | 換地位置 |

換地 図

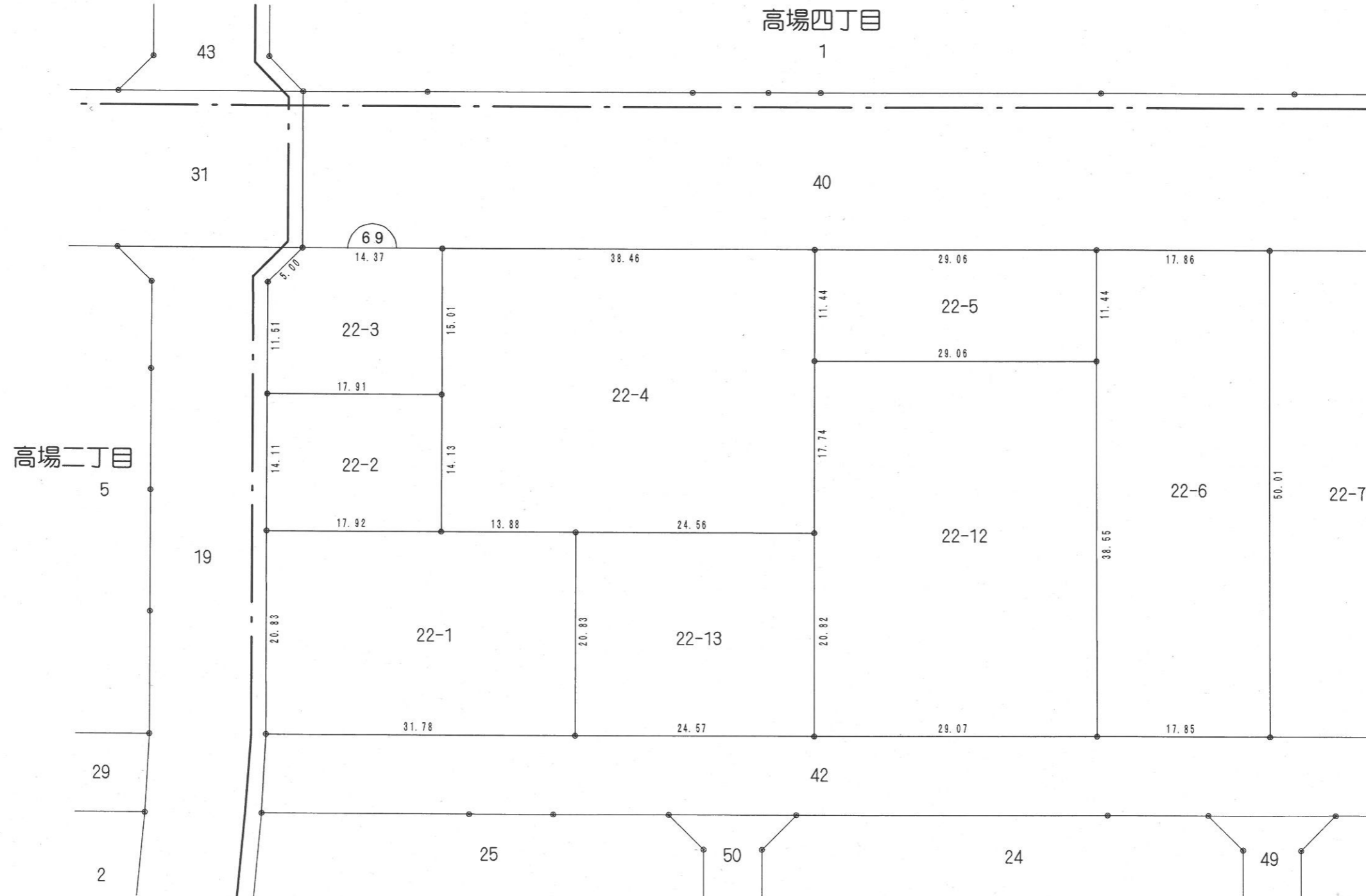
所在 ひたちなか市高場一丁目



| 凡 例 | |
|-------|-------|
| | 街区番号 |
| 1 | 地 番 |
| | 曲り点 |
| 20.00 | 辺長(m) |
| | 換地位置 |

換 地 図

所 在 ひたちなか市高場一丁目

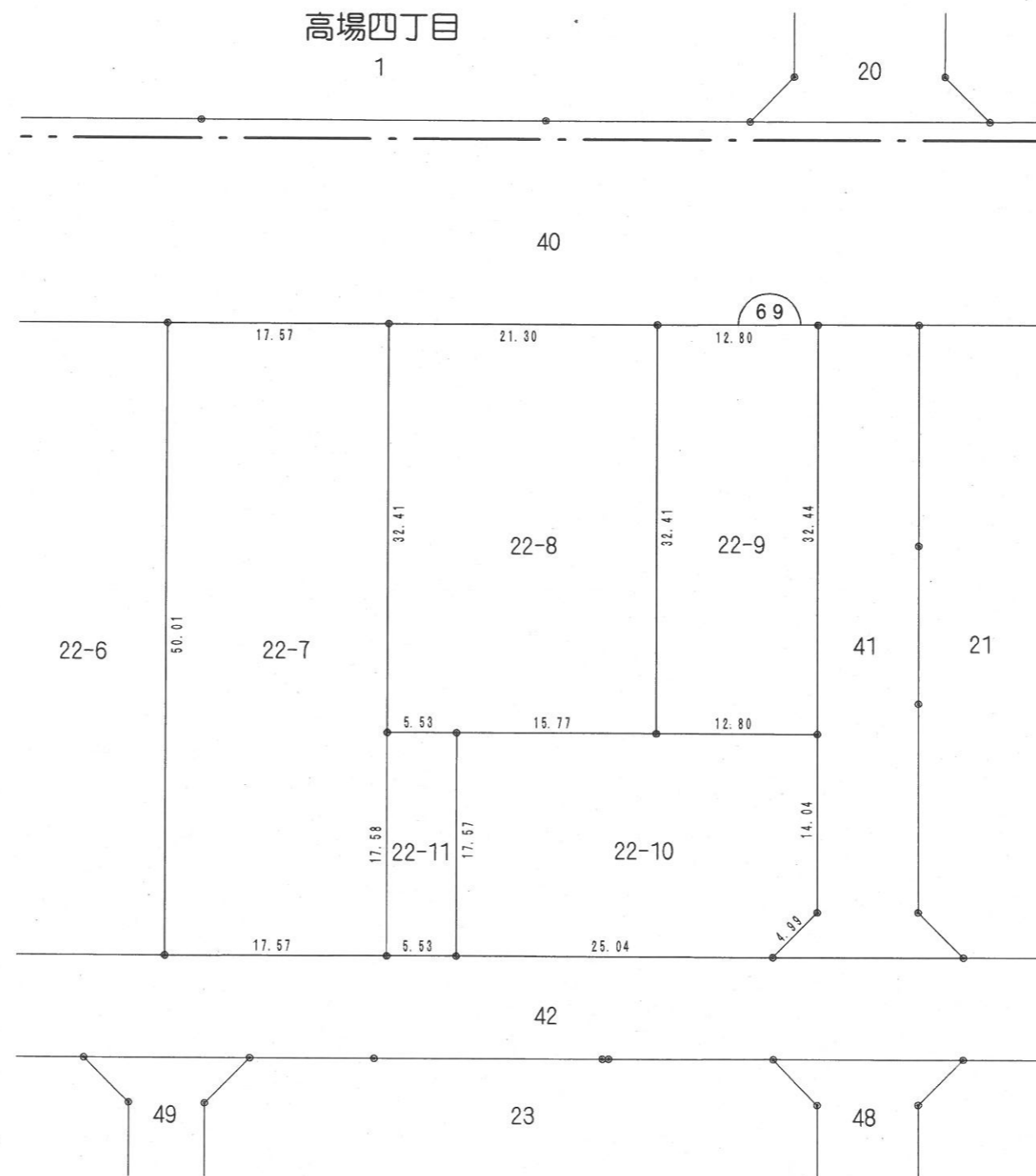


| 凡 例 | |
|-------|-------|
| | 街区番号 |
| 1 | 地 番 |
| | 曲り点 |
| 20.00 | 辺長(m) |
| | 換地位置 |

縮尺 1 : 5 0 0

換地 図

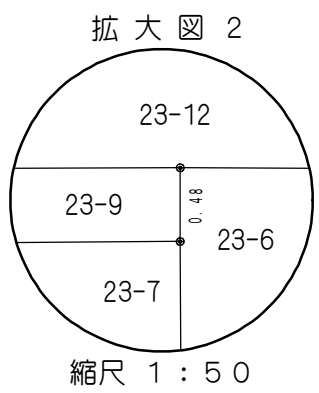
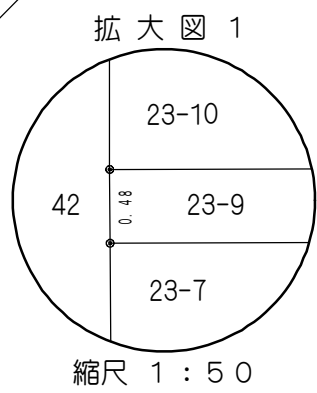
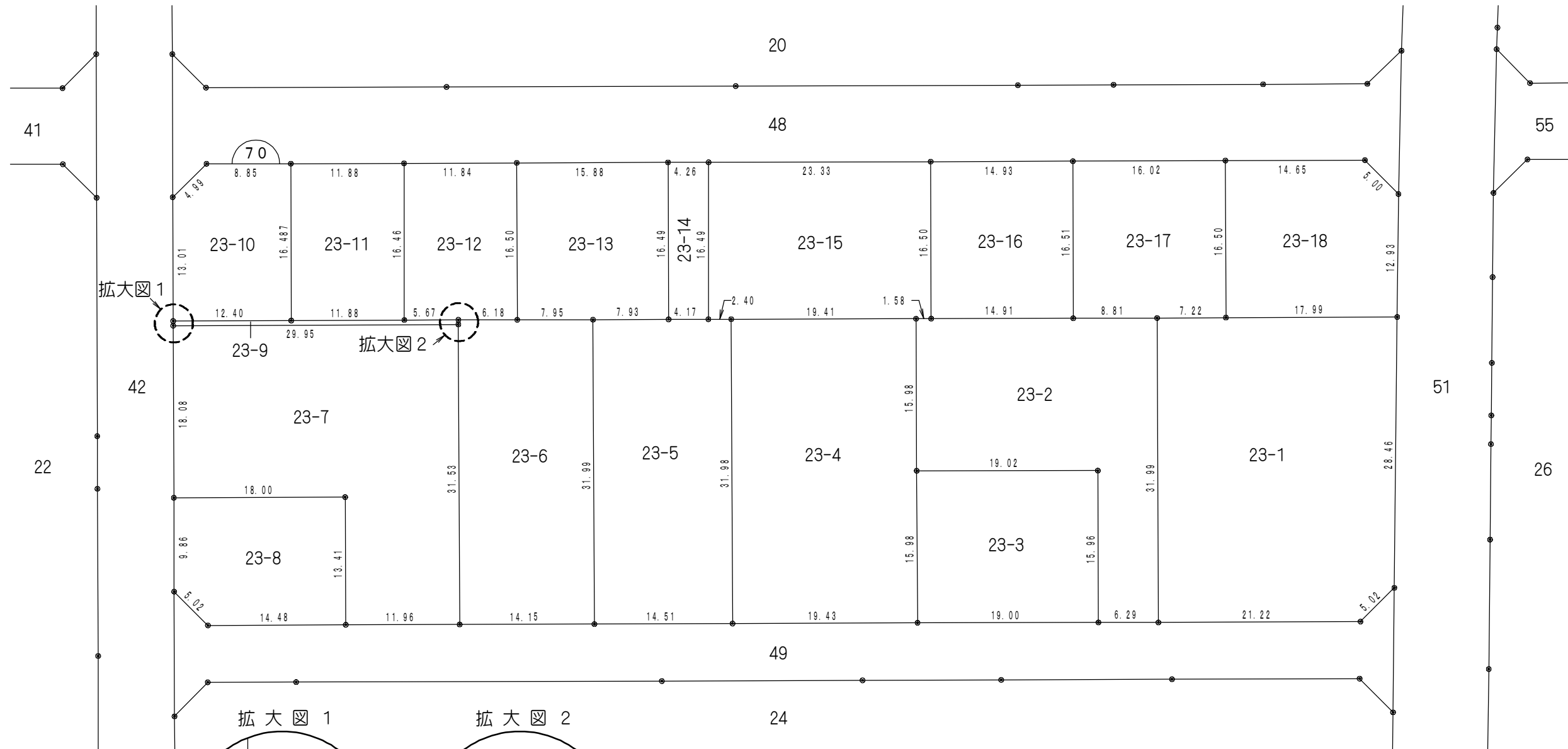
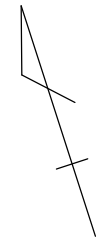
所在 ひたちなか市高場一丁目



| 凡 例 | |
|-------|-------|
| | 街区番号 |
| 1 | 地 番 |
| | 曲り点 |
| 20.00 | 辺長(m) |
| | 換地位置 |

換 地 図

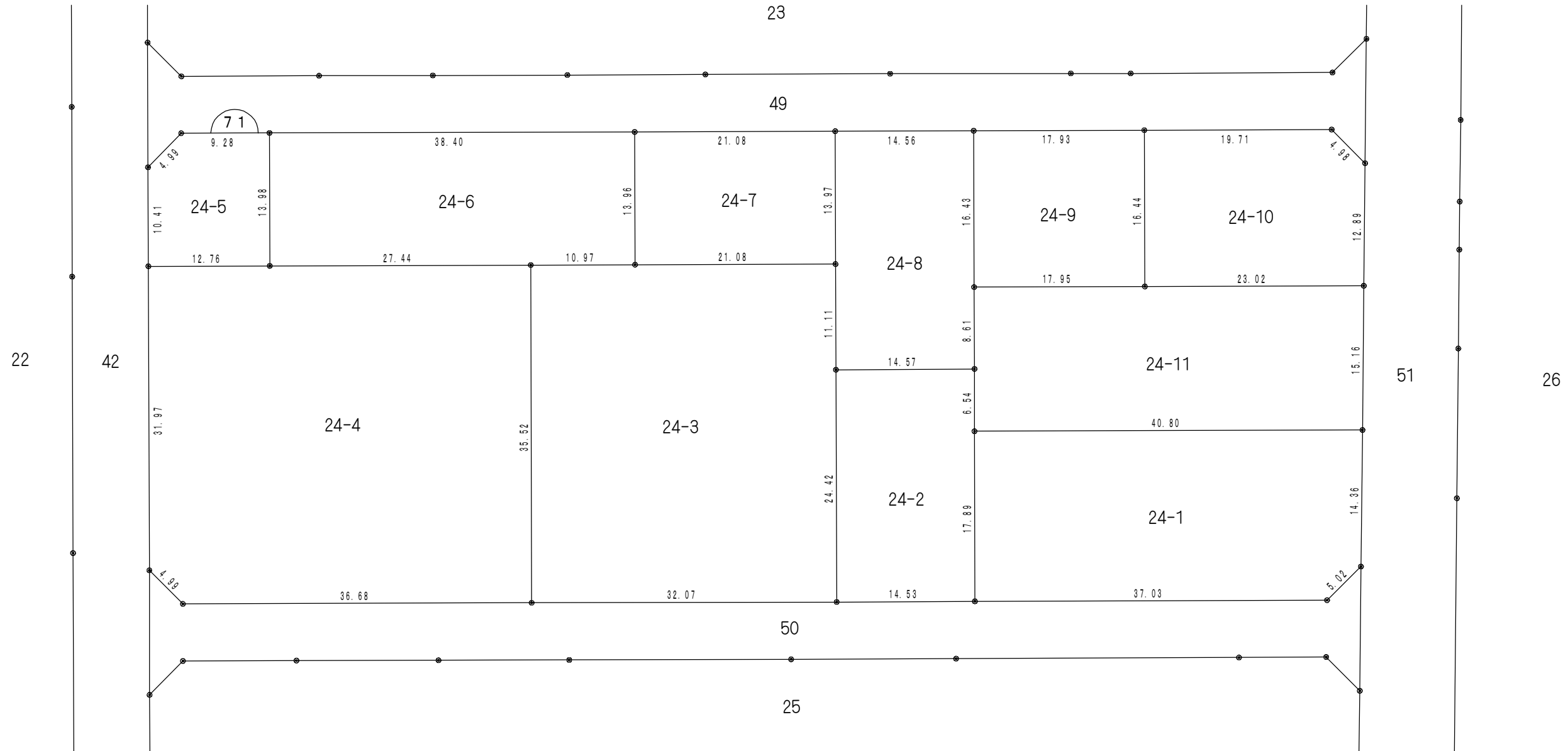
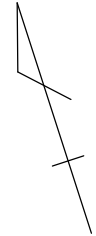
所 在 ひたちなか市高場一丁目



| 凡 例 | |
|-----|-------|
| | 街区番号 |
| | 地 番 |
| | 曲り点 |
| | 辺長(m) |
| | 換地位置 |

換 地 図

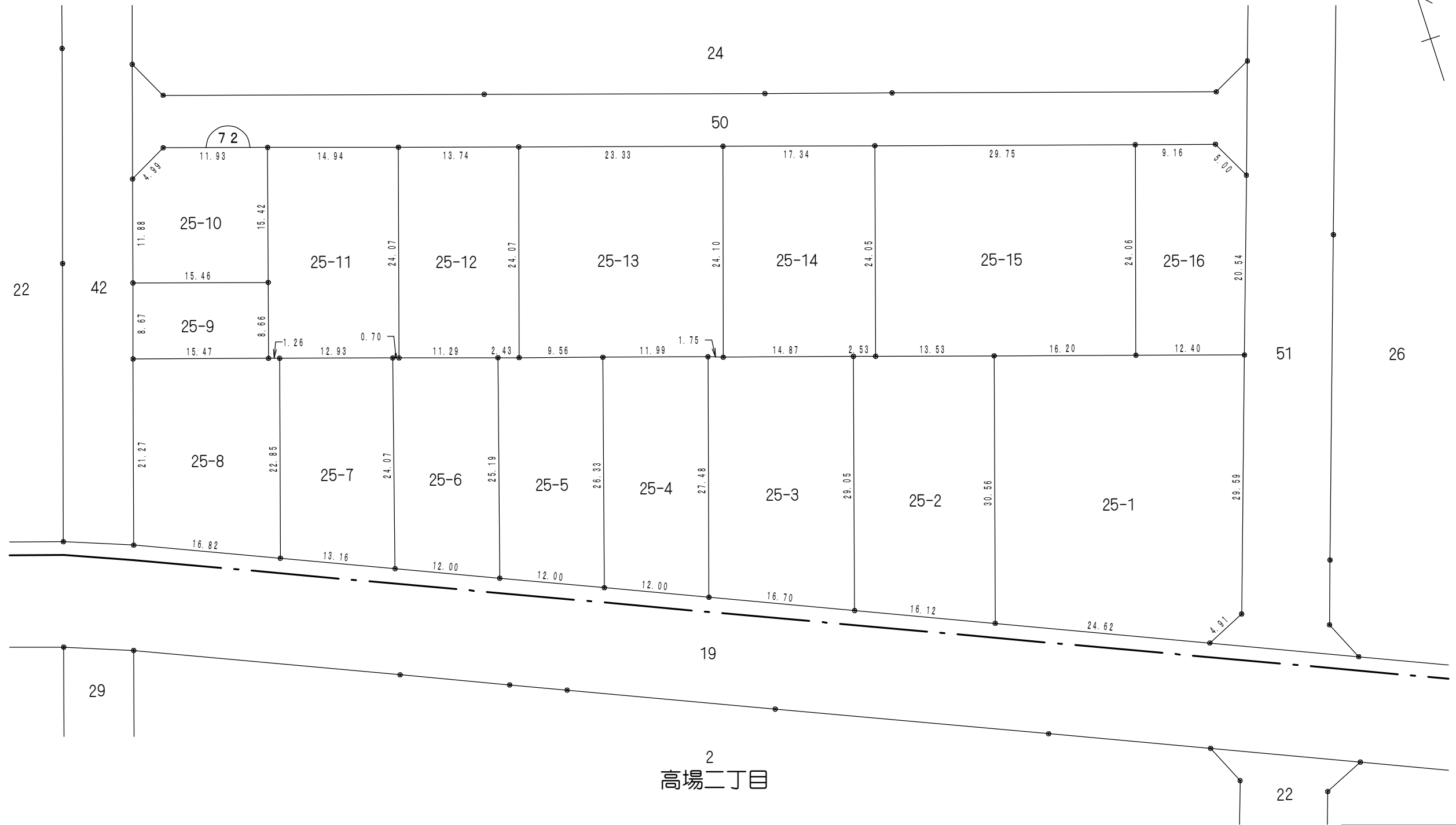
所 在 ひたちなか市高場一丁目



| 凡 例 | |
|-------|-------|
| | 街区番号 |
| 1 | 地 番 |
| | 曲り点 |
| 20.00 | 辺長(m) |
| | 換地位置 |

換地 図

所在 ひたちなか市高場一丁目



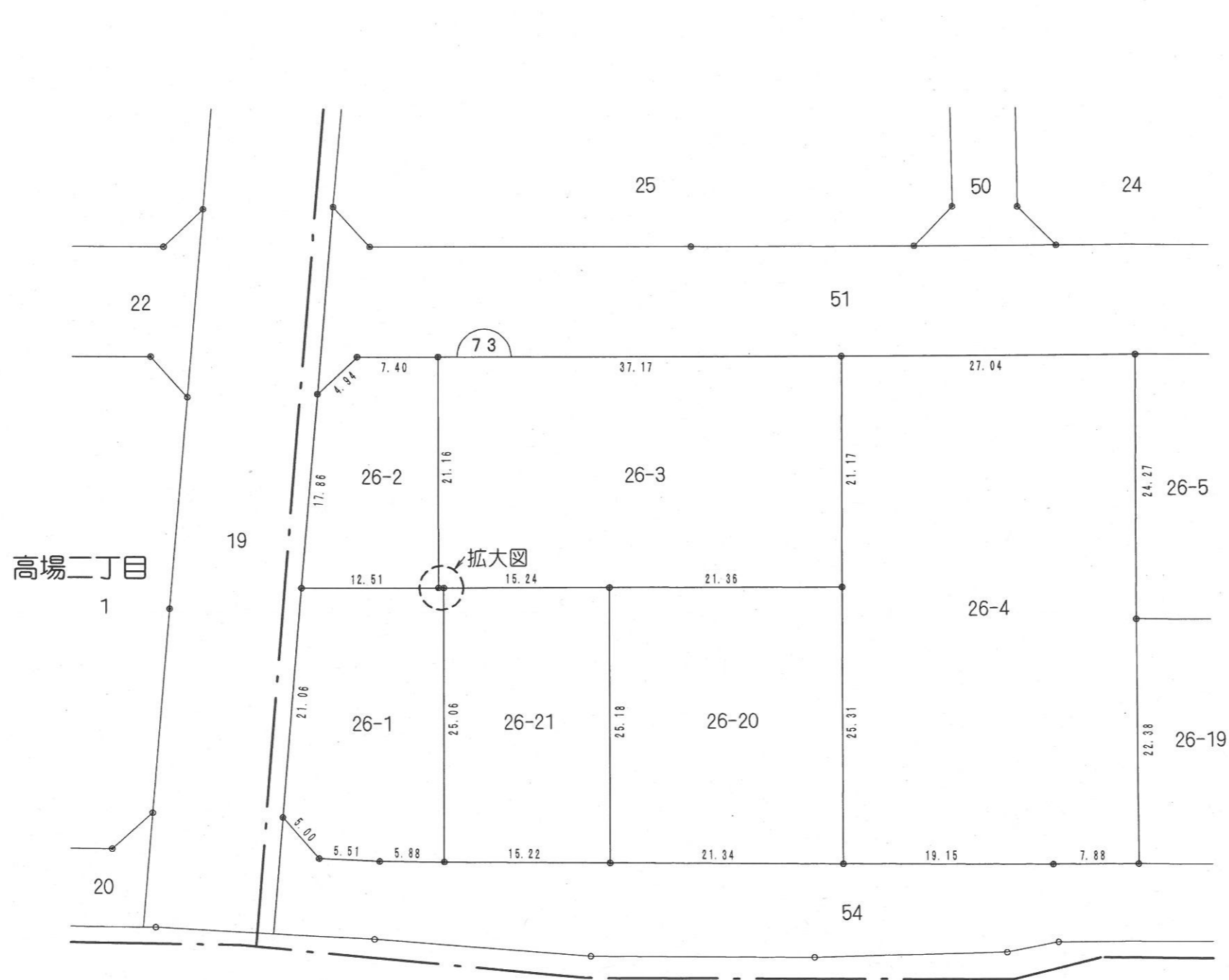
2
高場二丁目

| 凡 例 | |
|-------|-------|
| | 街区番号 |
| 1 | 地 番 |
| | 曲り点 |
| 20.00 | 辺長(m) |
| | 換地位置 |


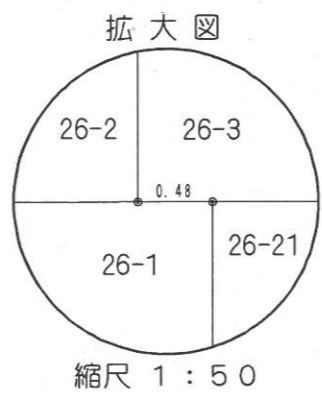
縮尺 1 : 500

換 地 図

所 在 ひたちなか市高場一丁目

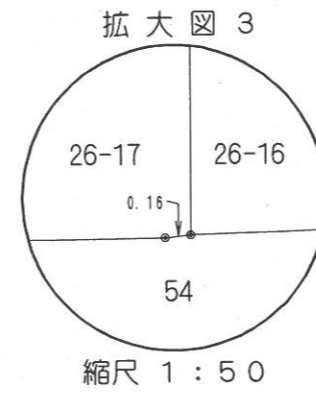
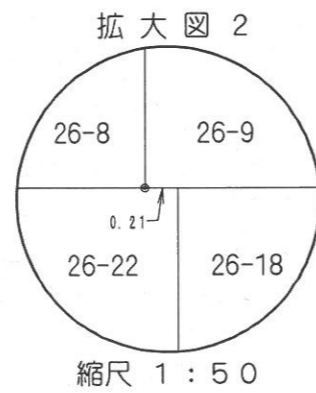
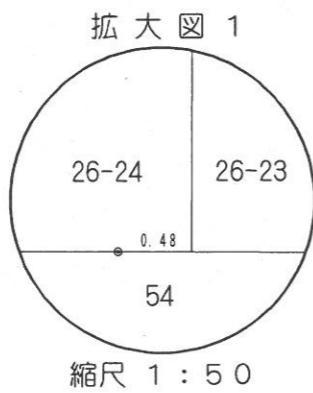
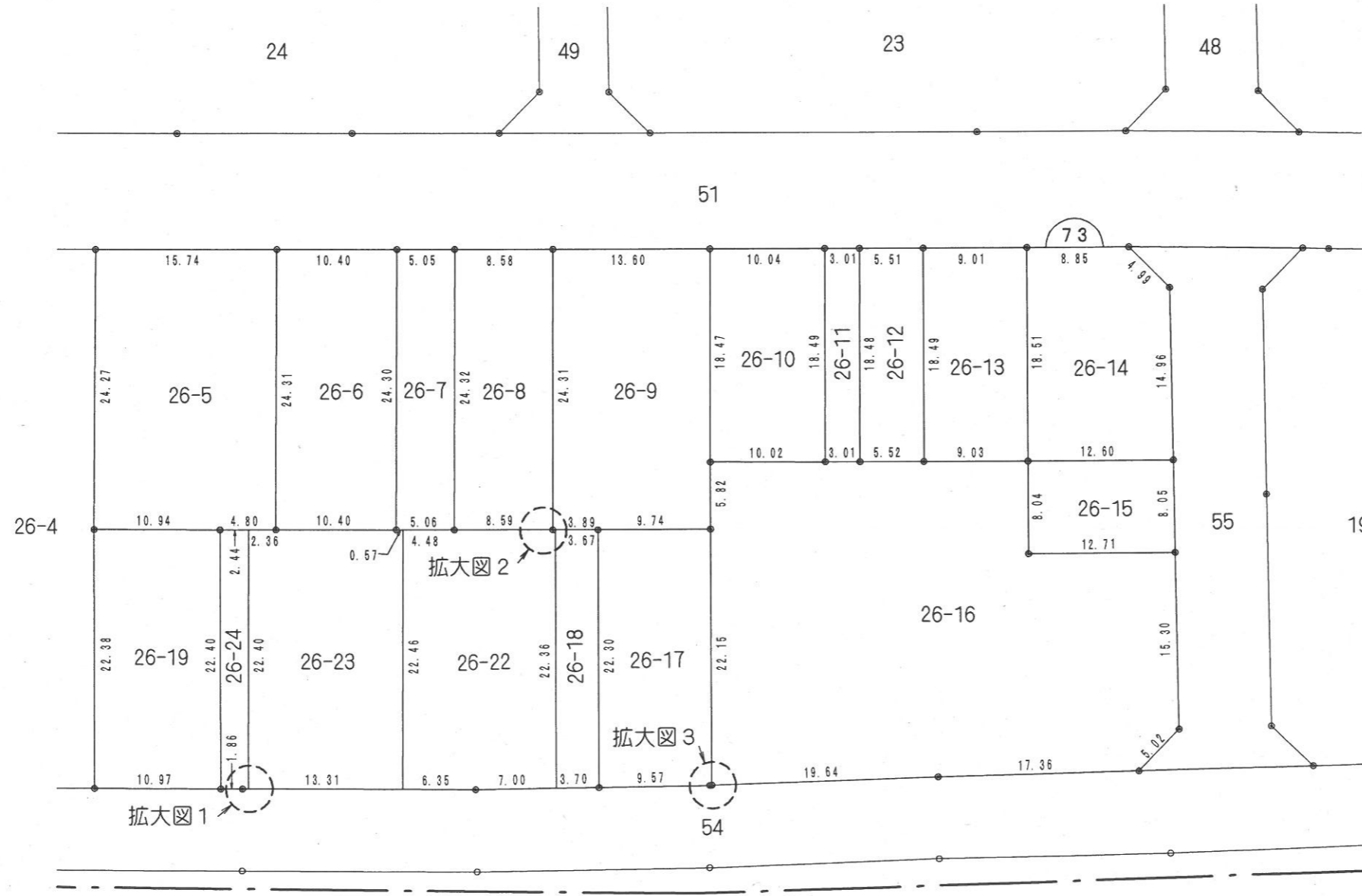


高場二丁目
1



| 凡 例 | |
|-------|-------|
| | 街区番号 |
| 1 | 地 番 |
| | 曲り点 |
| 20.00 | 辺長(m) |
| | 換地位置 |

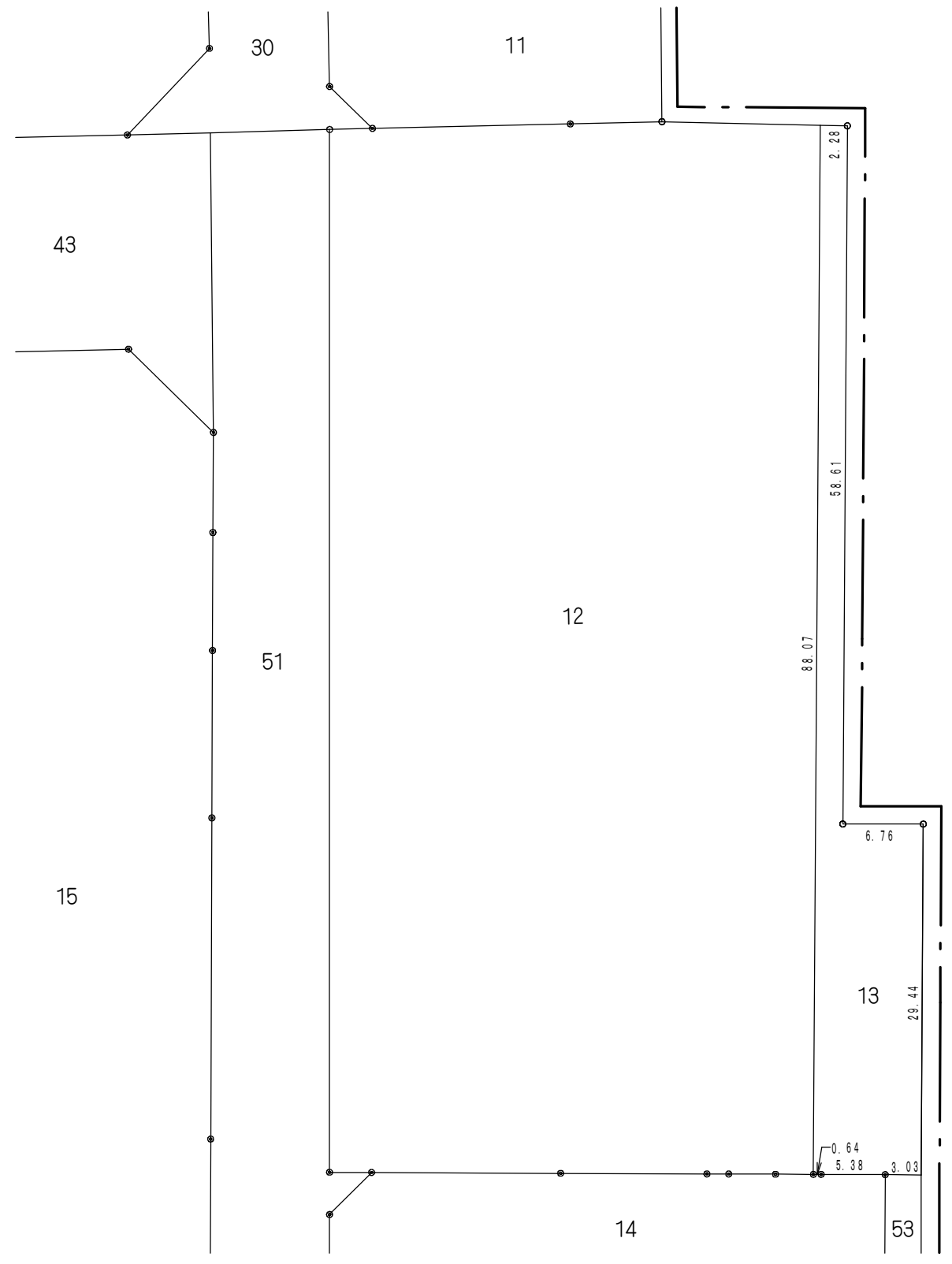
所 在 ひたちなか市高場一丁目



| 凡 例 | |
|-------|-------|
| | 街区番号 |
| 1 | 地 番 |
| | 曲り点 |
| 20.00 | 辺長(m) |
| | 換地位置 |

換地 図

所在 ひたちなか市高場一丁目



| 凡 例 | |
|--------------|-------|
| | 街区番号 |
| 1 | 地 番 |
| | 曲り点 |
| <u>20.00</u> | 辺長(m) |
| | 換地位置 |